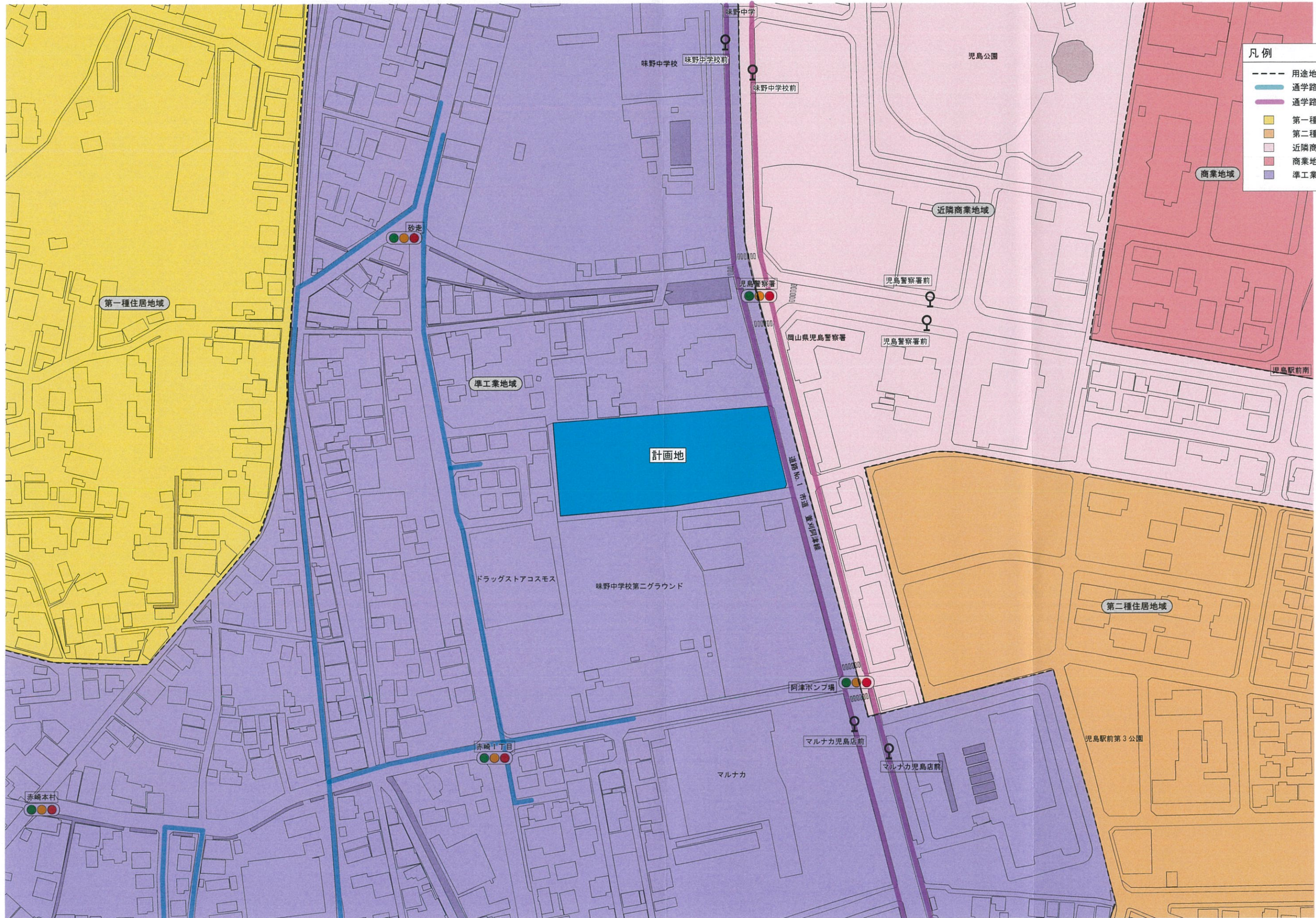


図面2 周辺見取図

SCALE=1:2,000



- 凡例
- 用途地域境界
 - 通学路(赤崎小)
 - 通学路(味野中)
 - 第一種住居地域
 - 第二種住居地域
 - 近隣商業地域
 - 商業地域
 - 準工業地域



出典：基盤地図情報（国土地理院）を編集、加工し作成

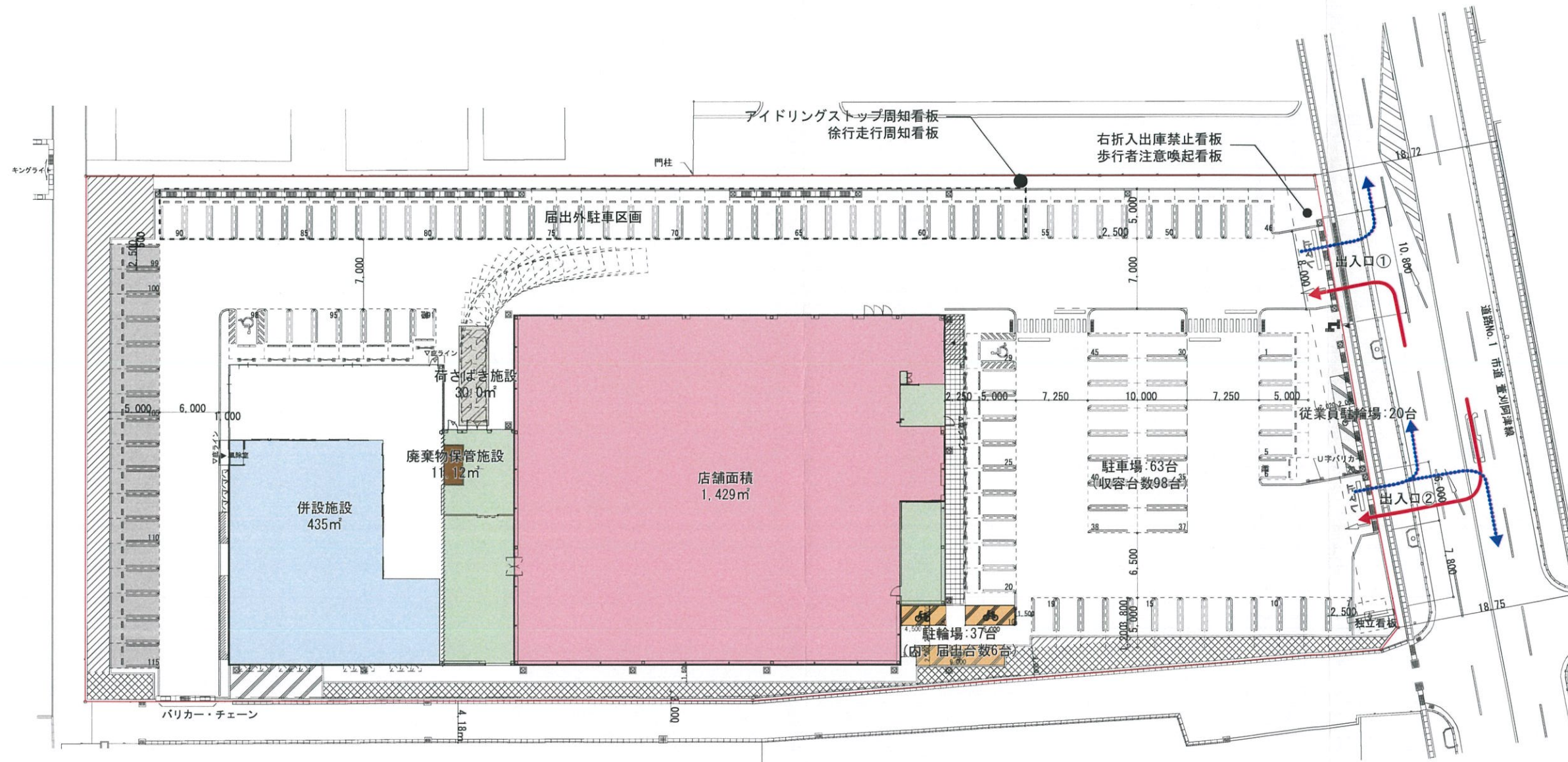
図面3 建物配置図及び1階平面図

SCALE=1:500



凡例

- 物販店舗
- バックヤード等
- 併設施設
- 荷さばき施設
3.0×10.0=30.0㎡
- 廃棄物保管施設
1.9×3.9×1.5=11.12㎡
- 駐輪場
- 従業員駐車場 17台
- 届出外駐車区画 35台
- 敷地境界線
- ← 来店経路
- ← 退店経路



出入口① (道路側)

右折入場禁止
左折入場にご協力ください

ZAG ZAG

通学路注意
通学児童にご注意ください

ZAG ZAG

出入口① (計画敷地側)

右折退場禁止
左折退場にご協力ください

ZAG ZAG

通学路注意
通学児童にご注意ください

ZAG ZAG

徐行走行周知看板

場内徐行
徐行運転 (10km/h) にご協力ください

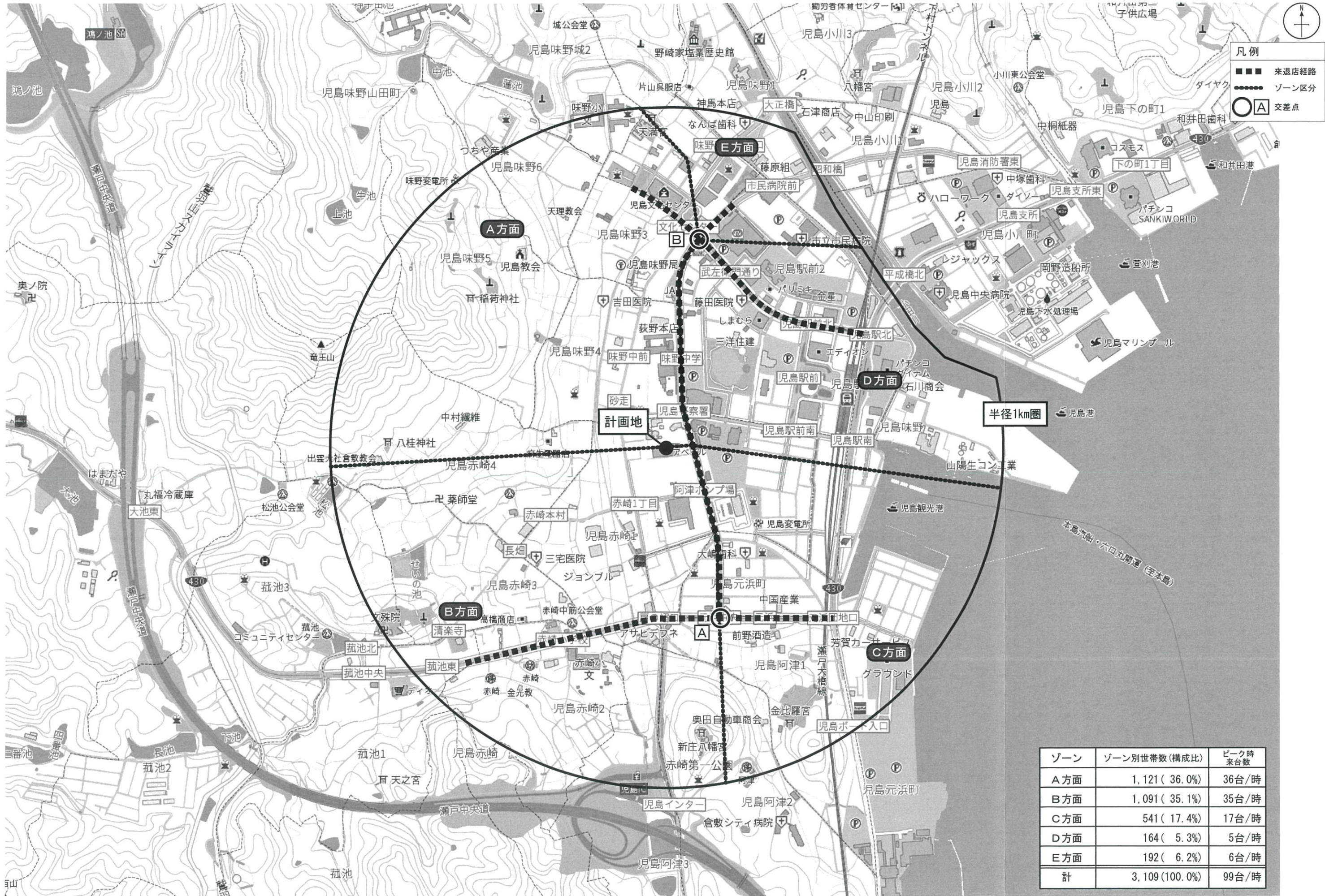
ZAG ZAG

アイドリングストップ周知看板

アイドリングストップにご協力ください。

駐停車時は、大気汚染・騒音に配慮し必ずエンジンを停止してください。

ZAG ZAG



凡例

- ■ ■ 来退店経路
- ゾーン区分
- A 交差点

ゾーン	ゾーン別世帯数 (構成比)	ピーク時 来台数
A方面	1,121 (36.0%)	36台/時
B方面	1,091 (35.1%)	35台/時
C方面	541 (17.4%)	17台/時
D方面	164 (5.3%)	5台/時
E方面	192 (6.2%)	6台/時
計	3,109 (100.0%)	99台/時



- 凡例
- 来店経路 (Red arrow pointing towards the site)
 - 退店経路 (Blue arrow pointing away from the site)
 - *方面別ピーク時来台数 (Peak arrival count by direction)

