

2022
10/30
(日)

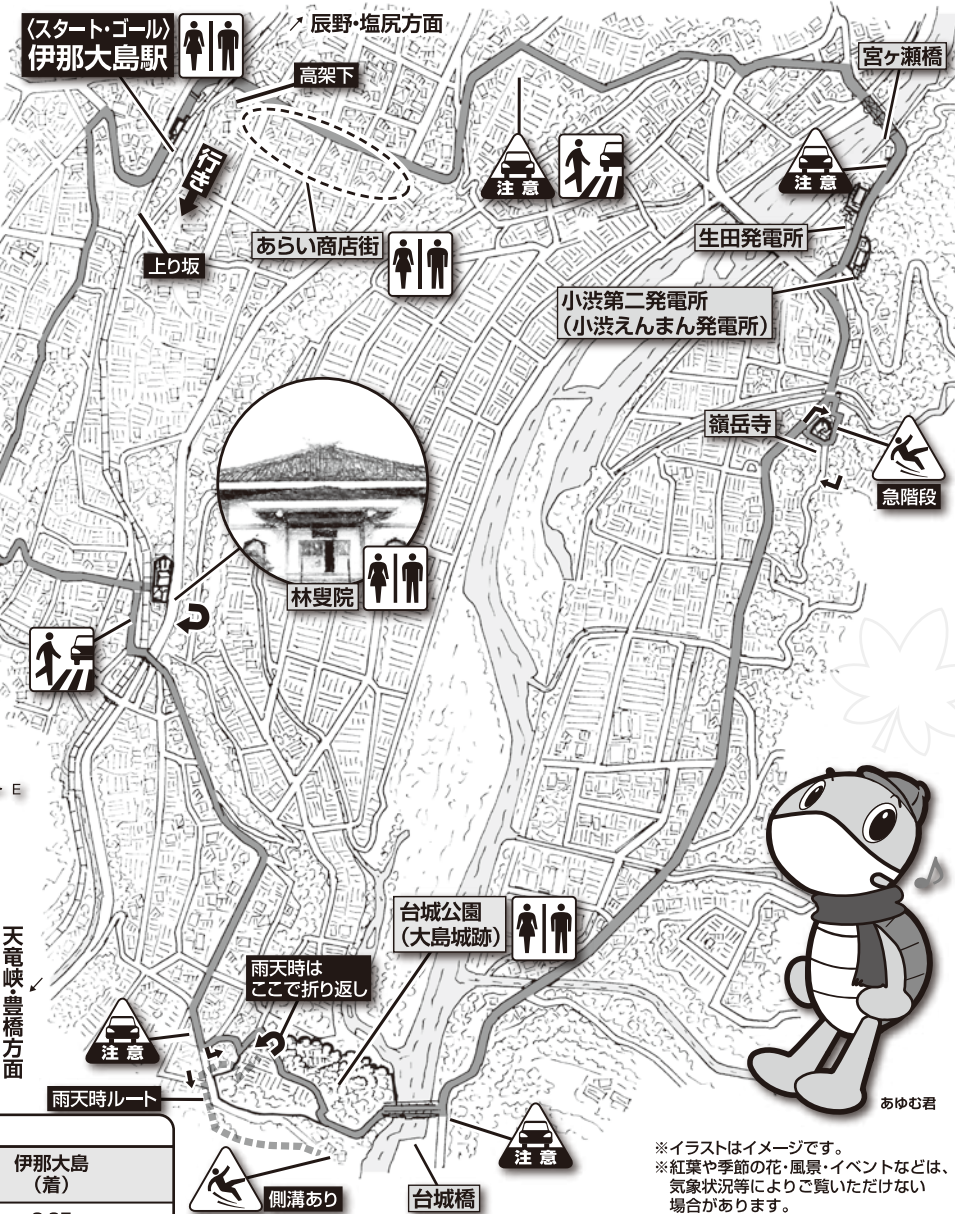
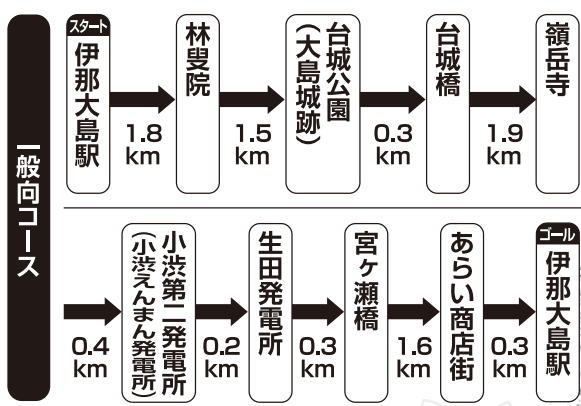
アルプスの紅葉と武田信玄のロマンあふれる台城公園を歩く

■スタート駅/飯田線 伊那大島駅 ■コース距離/約8.3km ■所要時間/約1時間50分

■スタート受付時間(コースマップ配布)/8:30~13:20 ■ゴール受付時間/9:00~15:00

※コースの案内看板は、スタート受付終了後、スタートに近いものから順次撤去いたしますのであらかじめご了承ください。

※伊那大島駅ではICなどの交通系ICカードはご利用になれません。あらかじめ全乗車区間のきっぷをご購入ください。



Wポイント 新幹線と特急・急行列車で行くさわやかウォーキング

新幹線、特急・急行列車に乗って参加すると追加で参加ポイント10ptプレゼント

※これまでの参加カード(スタンプカード)をご利用の方には、参加証明半券をもう1個プレゼント。

ゴール受付にて、新幹線もしくは在来線特急・急行列車を利用して参加されたこと分かるものをご提示ください。(JR東海以外の鉄道会社線のみのご利用の方は対象外です)

例)行きもしくは帰りのきっぷ、ICご利用票等

※開催当日にご提示の場合に限ります。

B特典 ボーナステ典コース

通常参加ポイント10pt付与のところ
当コースでは15pt付与します

※各ボーナス特典はWEBアプリ会員の方のみ対象。これまでの参加カード(スタンプカード)をご利用の方は対象外

イベント案内
※内容は変更になる場合があります。

- 台城公園にて/①12:00~②12:30~ 地元ボランティアによる案内(所要時間約30分)
- あらい商店街にて/10:00~15:00 「ハロウィンブックフェスタ」開催
- ゴール付近にて/11:00~15:00 地元果物の販売

		飯田線									
		伊那松島(発)	伊那市(発)	駒ヶ根(発)	伊那大島(着)						
普通		7:09	7:42	8:09	9:05						
普通		9:13	9:31	10:00	10:47						
普通		10:19	10:38	11:09	11:52						
普通		11:15	11:37	12:02	12:49						
		豊橋(発)	豊川(発)	新城(発)	中部天竜(発)	水窪(発)	天竜峡(発)	飯田(発)	伊那大島(着)		
普通				6:15	6:32	7:41	8:17	8:50			
普通		6:00	6:14	6:35	7:43	8:02	9:08(着)	9:40(着)			
						(乗換え)↳	9:14	9:43	10:09		
						(乗換え)↳	9:43	10:09			
臨時快速列車		7:59	8:13	8:35	9:28	9:42	10:37	10:54	11:18		
特急伊那路1号		10:08	10:18	10:34	11:22	11:35	12:25	12:41(着)	13:14		
							(直通:快速列車)↳	12:44	13:14		


※特急列車のご利用には、乗車券の他に特急券が必要です。

		伊那大島駅発車時刻表			(辰野・塩尻方面)	
		発車時刻	時間	発車時刻		
		08天	9			
		48販	10	11上		
		54豊	11	53岡		
		54天	12			
			13	37茅		
		16天※1	40豊(臨時)	14	45前■	
		23販※2	51豊	15	23岡	

○…快速(臨時)…臨時列車
※1…天竜峡にて豊橋行きに接続
※2…飯田にて特急伊那路号に接続(特急列車のご利用には、乗車券の他に特急券が必要です。)

■…駒ヶ根にて岡谷行きに接続
岡…岡谷行
茅…茅野行
駒…駒ヶ根行
上…上諏訪行

JR東海の運行情報は、「JR東海公式 運行情報 Twitter」でご確認ください。



※このコースマップの情報は2022年9月1日現在のものです。
掲載のコース内容等は変更になる場合があります。
※記載の料金や営業時間は施設等の都合により変更される場合があります。

JR東海ホームページ <https://walking.jr-central.co.jp/>

当日配布のコースマップには「参加カード(スタンプカード)貼付用参加証明半券」が付きます

※当コースマップをお持ち帰りいただき、点線に合わせて切り取り、「参加カード(スタンプカード)」に貼り付けてください。(1コース一枚限り)