

2022  
10/23  
(日)

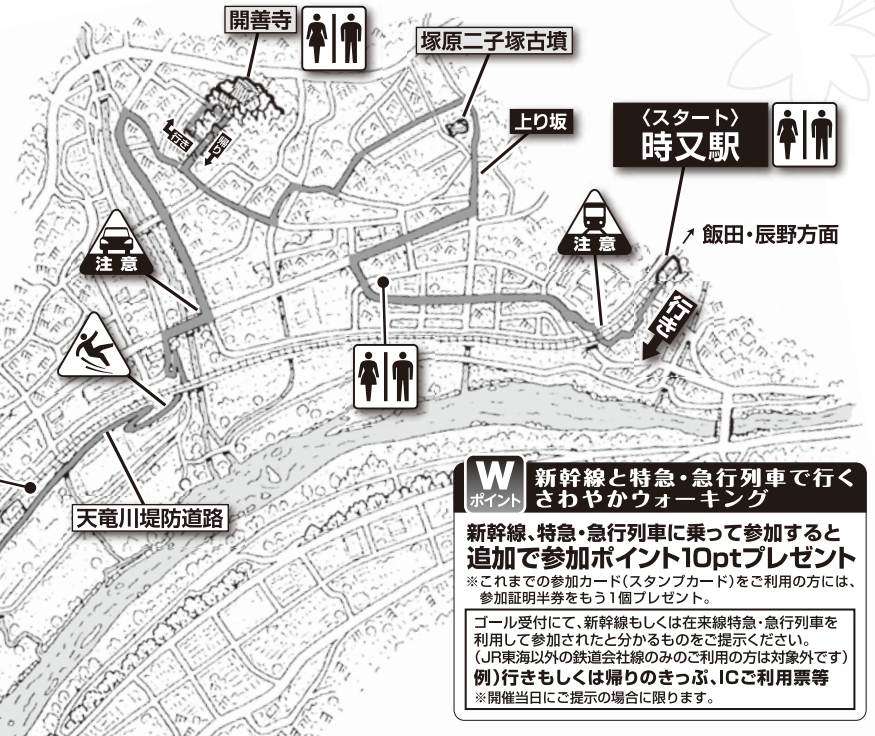
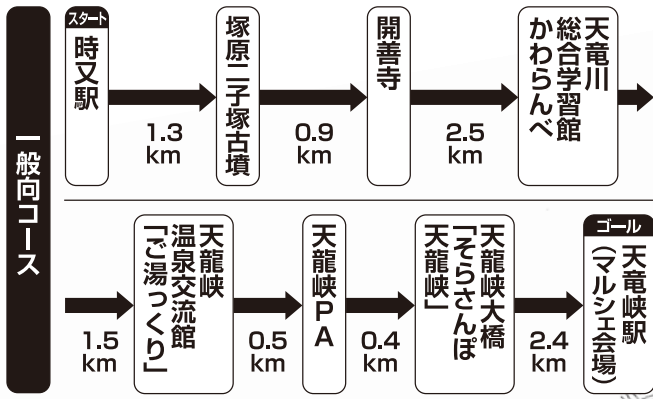
# 「そらさんぽ天龍峡」からの眺めと天龍峡満喫ウォーク

■スタート駅/飯田線 時又駅 ■コース距離/約9.5km ■所要時間/約3時間

■スタート受付時間(コースマップ配布)/8:30~12:40 ■ゴール受付時間/9:30~15:20

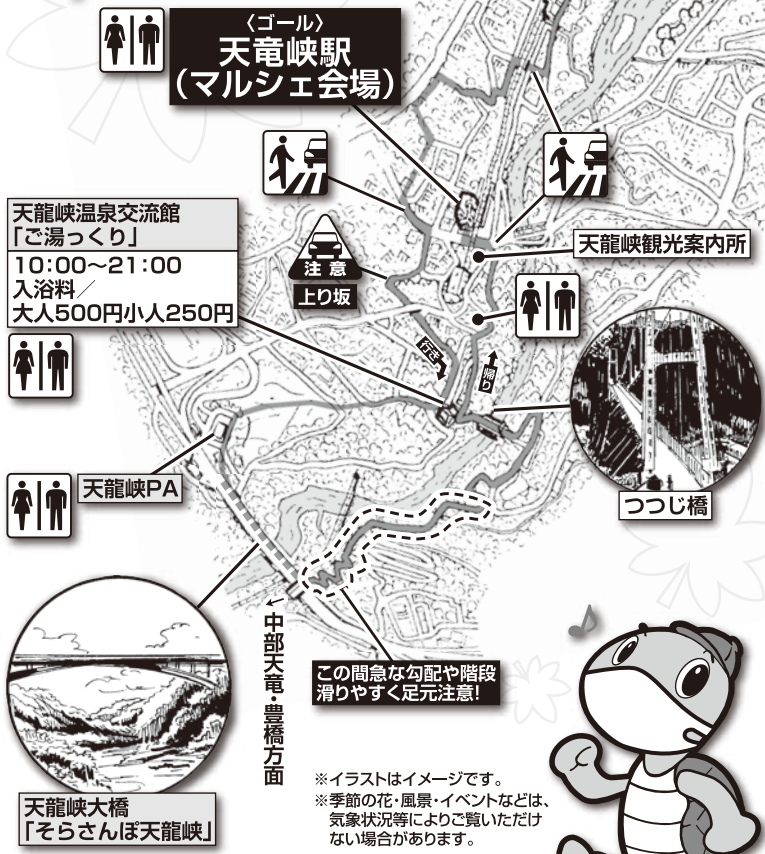
※コースの案内看板は、スタート受付終了後、スタートに近いものから順次撤去いたしますのであらかじめご了承ください。

※天龍峡駅ではICなどの交通系ICカードはご利用になれません。あらかじめ全乗車区間のきっぷをご購入ください。



**イベント案内**  
※内容は変更になる場合があります。

●天龍峡駅周辺にて/10:00~15:00  
「2022南信州天龍峡マルシェ」開催  
地元グルメ・雑貨等の販売



**Wポイント** 新幹線と特急・急行列車で行くさわやかウォーキング

新幹線、特急・急行列車に乗って参加すると追加で参加ポイント10ptプレゼント

※これまでの参加カード(スタンプカード)をご利用の方には、参加証明半券をもう1個プレゼント。

ゴール受付にて、新幹線もしくは在来線特急・急行列車を利用して参加されたと分かるものをご提示ください。  
(JR東海以外の鉄道会社線のみご利用の方は対象外です)  
例)行きもしくは帰りのきっぷ、ICご利用票等  
※開催当日にご提示の場合に限ります。

	岡谷(発)	辰野(発)	伊那松島(発)	伊那市(発)	駒ヶ根(発)	飯田(発)	時又(着)
普通					6:12	7:40	8:04
普通			5:59	6:18	6:45	8:13	8:41
普通		6:16	6:35	6:53	7:23	8:45	9:05
普通	6:37	6:50	7:09	7:42	8:09	9:40	10:00
普通	8:43	8:56	9:13	9:31	10:00 11:14(備)		11:52
						(乗換え)↳ 11:32	
	豊橋(発)	豊川(発)	新城(発)	中部天龍(発)	水窪(発)	天龍峡(発)	時又(着)
普通				7:04	7:22	8:40	8:45
普通	6:00	6:14	6:35	7:43	8:02 9:08(備)		9:19
					(乗換え)↳ 9:14		
臨時快速列車	7:59	8:13	8:35	9:28	9:42	10:37	10:42
普通	8:11	8:24	9:00	10:42	11:06 12:07(備)		12:39
					(乗換え)↳ 12:33		
特急伊那路1号	10:08	10:18	10:34	11:22	11:35	12:25	12:28(臨時停車)

※特急列車のご利用には、乗車券の他に特急券が必要です。

(中部天龍・豊橋方面)		天龍峡駅発車時刻表		(飯田・辰野方面)	
発車時刻	時間	発車時刻	時間	発車時刻	時間
	15°	10	55		
		11			
	50	12	25	33	
		13	23		
		14	17		
	12	34	15	30	
	14°	46	16	14	

●特急伊那路号 (特急列車のご利用には、乗車券の他に特急券が必要です。)

○快速 臨時列車

●特急伊那路号 (特急列車のご利用には、乗車券の他に特急券が必要です。)

○快速 臨時列車

飯・飯田行 駒ヶ根行 岡・岡谷行 茅・茅野行

JR東海の運行情報は、「JR東海公式 運行情報 Twitter」でご確認ください。

※このコースマップの情報は2022年9月1日現在のものです。  
掲載のコース内容等は変更になる場合があります。  
※記載の料金や営業時間は施設等の都合により変更される場合があります。

当日配布のコースマップには「参加カード(スタンプカード)貼付用参加証明半券」が付きませす

※当コースマップをお持ち帰りいただき、点線に合わせて切り取り、「参加カード(スタンプカード)」に貼り付けてください。(1コース一枚限り)

