

2022
1/29
(土)

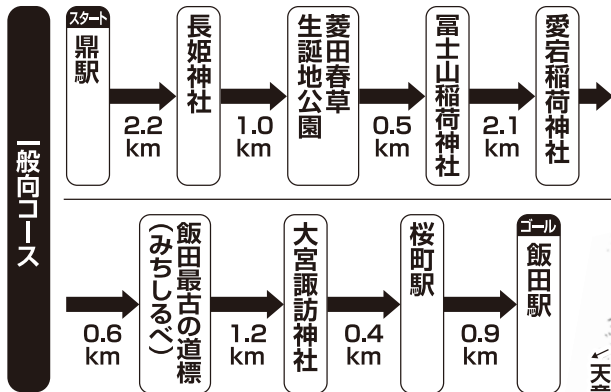
願いかなえ(鼎)て桜咲け・飯田市内大願成就ウォーキング

■スタート駅/飯田線 鼎駅 ■コース距離/約8.9km ■所要時間/約2時間30分

■スタート受付時間(コースマップ配布)/8:00~12:40 ■ゴール受付時間/9:00~15:10

※コースの案内看板は、スタート受付終了後、スタートに近いものから順次撤去いたしますのであらかじめご了承ください。

※鼎駅および飯田駅ではSuicaなどの交通系ICカードはご利用になれません。あらかじめ全乗車区間のきっぷをご購入ください。



Wポイント 新幹線と特急・急行列車で行く さわやかウォーキング


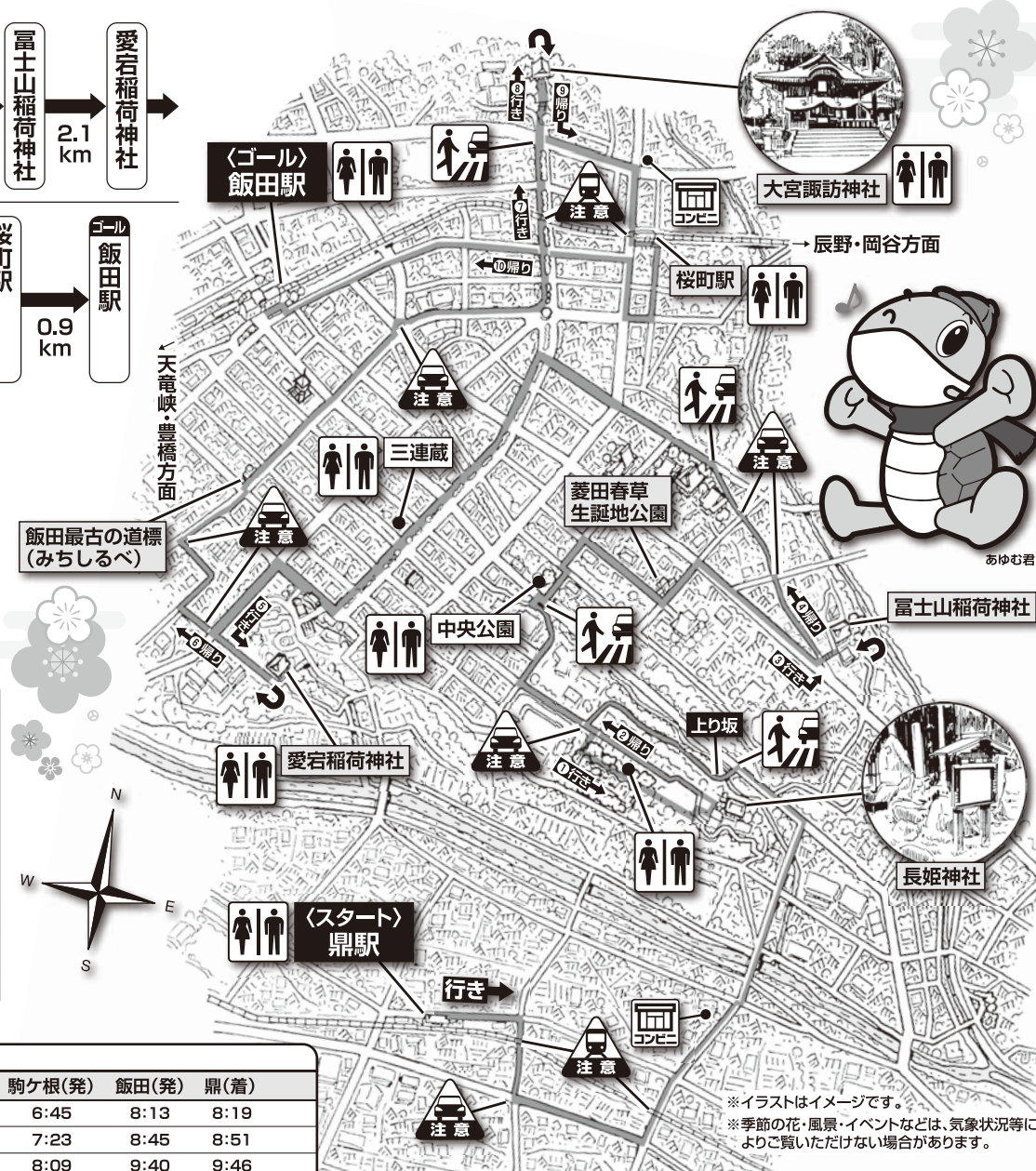
新幹線、特急・急行列車に乗って参加すると追加で参加ポイント10ptプレゼント

※これまでの参加カード(スタンプカード)をご利用の方には、参加証明半券をもう1個プレゼント。
 ゴール受付にて、新幹線もしくは在来線特急・急行列車を利用して参加されたと分かるものをご提示ください。
 (JR東海以外の鉄道会社線のみのご利用の方は対象外です)
 例)行きもしくは帰りのきっぷ、ICご利用票、領収書等
 ※開催当日にご提示の場合に限ります。

イベント案内

※内容は変更になる場合があります。

●ゴール(飯田駅)にて
 「願い鼎て桜咲台紙」+当日限り有効の「鼎～桜町片道乗車券(マルス券)」付(190円)を発売
 ※さわやかウォーキング当日限定バージョン(限定100枚)を販売
 ※通常バージョンは限定数量なく販売



	岡谷(発)	辰野(発)	伊那市(発)	駒ヶ根(発)	飯田(発)	鼎(着)
普通			6:18	6:45	8:13	8:19
普通		6:16	6:53	7:23	8:45	8:51
普通	6:37	6:50	7:42	8:09	9:40	9:46
普通	8:43	8:55	9:30	10:00 11:14(着)	(乗換え)→11:32	11:38
普通	9:45	9:59	10:38	11:09	12:20	12:26
	豊橋(発)	豊川(発)	中部天竜(発)	水窪(発)	天竜峡(発)	鼎(着)
普通			6:15	6:32	7:41	8:02
普通					8:16	8:36
普通			7:04	7:22	8:40	9:02
普通	6:00	6:14	7:43	8:02 9:08(着)	(乗換え)→9:14	9:32
臨時快速列車	7:59	8:13	9:28	9:42	10:37	10:50
普通					10:55	11:12
特急伊那路1号	10:08	10:18	11:22	11:35	12:25	12:36(臨時停車)

※特急列車のご利用には、乗車券の他に特急券が必要です。

(天竜峡・豊橋方面)		飯田駅		(辰野・岡谷方面)	
発車時刻	時間	発車時刻	時間	発車時刻	時間
40天	58	9	43上		
		10			
		32天	11	21	岡
		20	12		
		25天	13	04	茅
		44天	14	07	50
		16(豊(備列))	58	15	55上

※…下地船利は通過 (備列)…臨時快速列車
 ○…快速
 ●…特急(特急列車のご利用には、乗車券の他に特急券が必要です。)

JR東海の運行情報は、「JR東海公式 運行情報 Twitter」でご確認ください。

※このコースマップの情報は2021年12月1日現在のものです。
 掲載のコース内容等は変更になる場合があります。
 ※記載の料金や営業時間は施設等の都合により変更される場合があります。

当日配布のコースマップには「参加カード(スタンプカード)貼付用参加証明半券」が付きませす
 ※当コースマップをお持ち帰りいただき、点線に合わせて切り取り、「参加カード(スタンプカード)」に貼り付けてください。(1コース一枚限り)