

1. 土地・気象

1. 地 勢

面 積	東 西	南 北	周 囲
156.03 km ²	12.5 km	14.0 km	58.7 km

※平成26年10月1日現在

資料：国土交通省国土地理院

2. 役場の位置

所 在 地	地番	長野県北佐久郡軽井沢町大字長倉字蓬田2381番地1
	東経	138度35分50秒
	北緯	36度20分54秒
	海拔	938m

※東経・北緯：平成26年4月1日現在

資料：国土交通省国土地理院

※海拔：平成23年10月31日現在

3. 土地の面積

単位：km²

総面積	宅地	田	畑	山林	原野	その他
156.03	23.72	2.13	3.77	86.12	9.08	31.21
(100%)	15.20	1.37	2.42	55.19	5.82	20.00

資料：令和元年度概要調査

4. 沿革

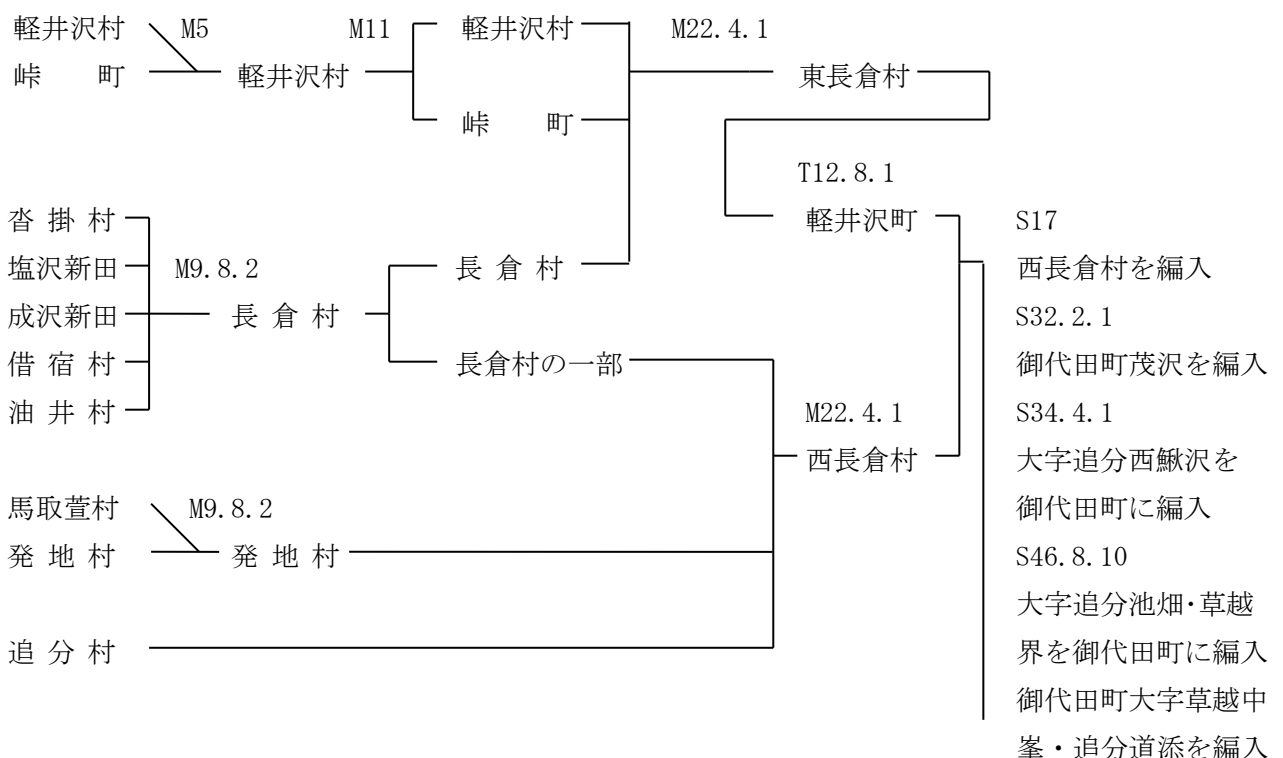
○ 現在の大字

峠町（とうげまち） 軽井沢（かるいざわ） 長倉（ながくら）
 発地（ほっち） 追分（おいわけ） 茂沢（もざわ）
 草越（くさごえ）

○ 区画整理に伴う町名の変更によるもの

軽井沢 軽井沢東 中軽井沢
 （かるいざわ） （かるいざわひがし） （なかがるいざわ）

○ 明治以降の町村合併図



5. 気象の概況

項目 年次	気 温			平均湿度 (%)	平均 風速 (m/s)	最大 風速 (m/s)	降水量 (mm)	最深 積雪 (cm)	日照率 (%)
	平均 (°C)	最高 (°C)	最低 (°C)						
平成22年	9.1	31.5	-14.8	82	1.6	7.2	1,413.5	*30	*44
23	8.5	31.2	-15.2	79	1.7	7.4	1,121.5	31	47
24	8.1	31.5	-18.6	80	1.7	7.7	1,127.5	26	45
25	8.8	33.5	-15.8	77	1.7	7.1	964.5	27	48
26	8.3	31.5	-14.2	78	1.7	7.5	1,343.5	99	47
27	9.0	31.9	-13.7	81	2.3	9.0	1,178.0	34	45
28	9.1	30.8	-16.0	83	2.3	9.3	1,377.0	51	45
29	8.3	30.3	-15.0	81	2.3	10.3	1,255.0	37	50
30	9.3	32.9	-14.9	81	2.3	10.1	1,239.5	16	50
令和元年	9.0	31.5	-11.3	83	2.3	12.3	1,530.0	16	46

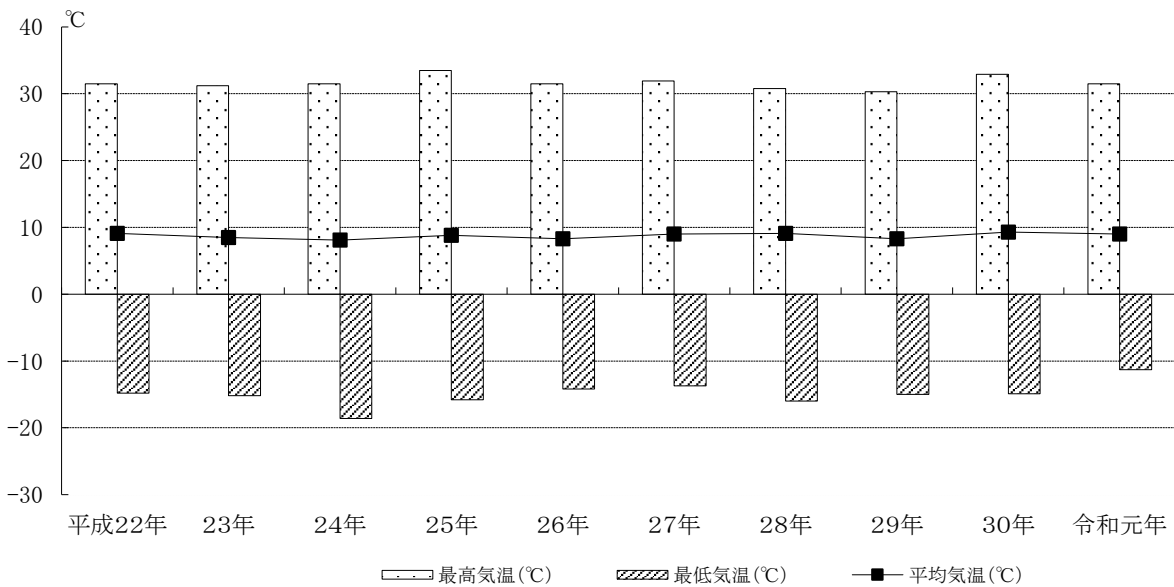
資料:長野地方気象台

※軽井沢特別地域気象観測所(平成21年9月までは軽井沢測候所)の記録による

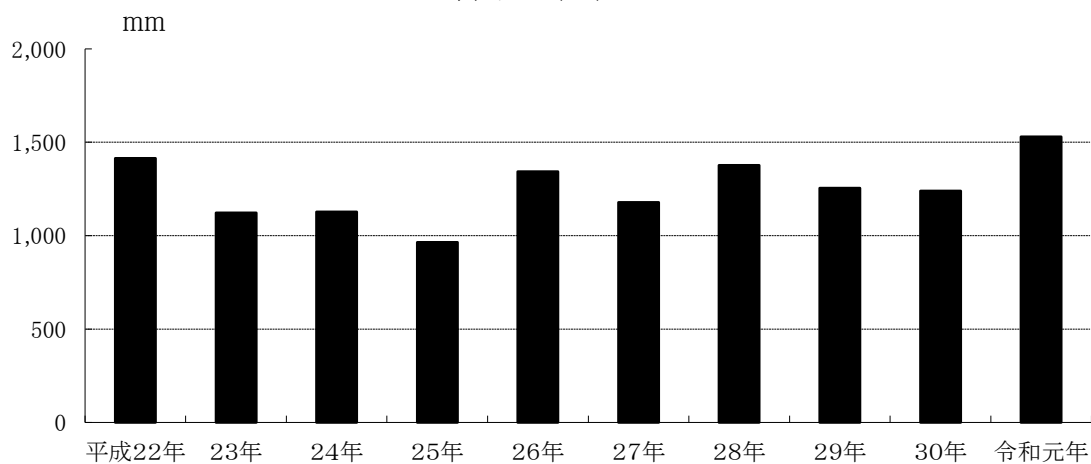
※最深積雪は前年11月から当年4月までの積雪の最大値

※*は期間内に20%以上の欠測を含む資料不足値

気象の概況



降水量(mm)



6. 浅間山の活動概況

項目 年次	噴火回数	火山性地震・微動回数			噴煙量（観測日数）			
		地震 (震度1以上)	微動	少量以下	中量	やや多量	多量以上	
平成22年	0	7,981	0	13	210	0	0	0
23	0	5,229	0	9	216	2	0	0
24	0	4,303	0	13	170	0	0	0
25	0	2,425	0	15	165	0	0	0
26	0	5,365	0	118	136	0	0	0
27	2	15,071	0	136	180	6	0	0
28	0	16,225	0	392	192	3	0	0
29	0	17,091	0	119	256	16	0	0
30	0	15,604	0	718	254	0	0	0
令和元年	2	8,279	0	499	234	0	0	0

資料: 気象庁浅間山火山防災連絡事務所

※地震・微動回数は石尊観測点(火口から南2.0km)における観測結果

※噴煙量は平成20年度より監視カメラを用いた観測結果