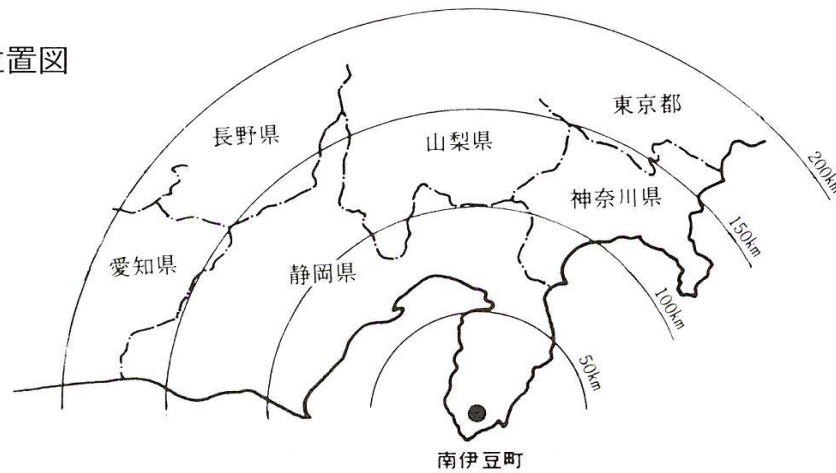


位 置

本町は伊豆半島の最南端に位置する。東西11.5km、南北9.7kmからなり、総面積109.94km²、北東は下田市、北西は松崎町に接し、天城山脈より連なる山地を背にして南・西が太平洋に開けた風光明媚な景勝地である。平地は青野川流域に僅かにみられるにすぎないが、下賀茂の温泉をはじめ、太平洋岸には弓ヶ浜・石廊崎・波勝崎を中心に特異な海岸美が造成され、自然は本町にたぐいまれなる観光資源を与えてくれている。そして、「光と水と緑の町」南伊豆町は、富士箱根伊豆国立公園に属する一大景勝地でもある。

本町の交通条件は、伊豆半島南端という地理的な制約を受け、かつては極めて悪条件にあった。しかしながら、昭和36年に伊豆急行が下田市まで開通して大幅に改善された。このため、現在では東京と約3時間で結ばれ、本町の有する自然風土が一躍クローズアップされることとなった。さらに、道路網についてもマーガレットラインをはじめ伊豆半島の各地において整備が進み、東名高速道路網計画においても重要な地位を占めている。

位置図



沿 革

本町における地域社会の形成は、下賀茂日詰遺跡の発掘調査などから、弥生時代に遡ることができ、この遺跡には弥生時代から平安時代に及ぶ先人の社会活動の跡がみられる。江戸時代には、徳川家康によって幕府直轄地に指定され、農業と漁業を中心とした農村社会を築いてきた。

特徴的なのは、東西を結ぶ海上交通路の要所に位置するところから、リアス式海岸と天然の良港を有する風待港として栄えた経緯があり、東西の文化を取り入れた独自の文化と活発な地域社会を維持してきたことである。妻良・小稲地区など、多くの集落に古い伝統芸能も保存され古くから開けた地域であった。

明治22年、町村制の施行により、南崎村・竹麻村・南中村・南上村・三坂村・三浜村のいわゆる南賀6ヶ村が誕生した。これらは、天然の良港を利用した半農・半漁の海岸地区、温泉を中心とした下賀茂地区、それに山村地区とそれぞれの特色を持った村から成りたっていた。

昭和30年7月、町村合併促進法に基づいて6ヶ村が合併し、現在の南伊豆町が誕生した。

明治22年 3 月 1 日		昭和30年 7 月31日 新 設 南伊豆町
合併前	合併後	
下流村	南崎村	
大瀬村		
長津呂村		
青市村	竹麻村	
手石村		
湊村		
石井村	南中村	
加納村		
二條村		
下賀茂村		
上賀茂村		
一條村	南上村	
蛇石村		
市之瀬村		
青野村		
下小野村		
上小野村	三坂村	
岩殿村		
毛倉野村		
蝶ヶ野村	三浜村	
一色村		
入間村		
妻良村		
子浦村	三浜村	
伊浜村		

気 候

気候は、年平均気温が16.9℃（平年値）、年降水量も1,852.85mm（平年値）で、年間を通じ温暖な土地となっている。さらに、豊かな温泉熱を利用できることもあって、他地域にはみられない南国の果実や亜熱帯植物の栽培も行われている。

こうした海と山がおりなす壮大な自然美と、太平洋の黒潮がもたらす温暖な気候は、本町の特色を際立たせている。

気象概況

（令和元年）

石 廊 崎 特 別 地 域 気 象 観 測 所	月		1	2	3	4	5	6	7	8	9	10	11	12
	区分													
	気温 (℃)	最高 (極値)	14.4	19.3	20.7	22.2	25.5	26.8	30.0	31.5	31.1	28.2	23.4	20.1
		最低 (極値)	2.6	4.1	5.0	5.1	12.0	15.6	18.1	23.1	19.4	14.7	6.2	6.0
		平均	9.0	10.0	12.0	14.4	19.1	21.6	23.9	27.2	25.4	21.2	15.9	12.3
	降水量 (mm)		26.5	93.5	114.5	206.5	271.5	564.0	347.0	88.5	230.0	387.5	119.5	75.0
	日照時間 (h)		184.3	126.0	192.2	201.5	243.5	175.2	94.9	226.2	232.7	133.2	171.1	151.2
	平均風速 (m/s)		6.2	5.0	5.7	5.1	3.9	4.7	4.6	4.9	5.5	6.0	5.0	5.4

気 象

区分		気温 (℃)			平均湿度	降水総量	平均風速
年次		平均	最高 (極値)	最低 (極値)	(%)	(mm)	(m/ s)
平成	22 年	17.0	31.8	1.0	74	1,879.5	4.4
	23	16.7	31.5	0.3	73	1,556.0	4.3
	24	16.6	31.5	0.3	73	1,928.0	4.3
	25	17.0	32.9	1.6	72	1,463.0	4.2
	26	16.4	30.1	1.7	75	1,613.5	5.0
	27	16.9	32.6	1.9	77	2,234.5	5.2
	28	17.3	32.4	-0.4	78	1,948.0	5.0
	29	16.7	31.8	0.8	74	1,630.0	5.2
	30	17.6	32.1	-0.1	75	1,752.0	5.5
	令和 元	17.7	31.5	2.6	75	2,524.0	5.2

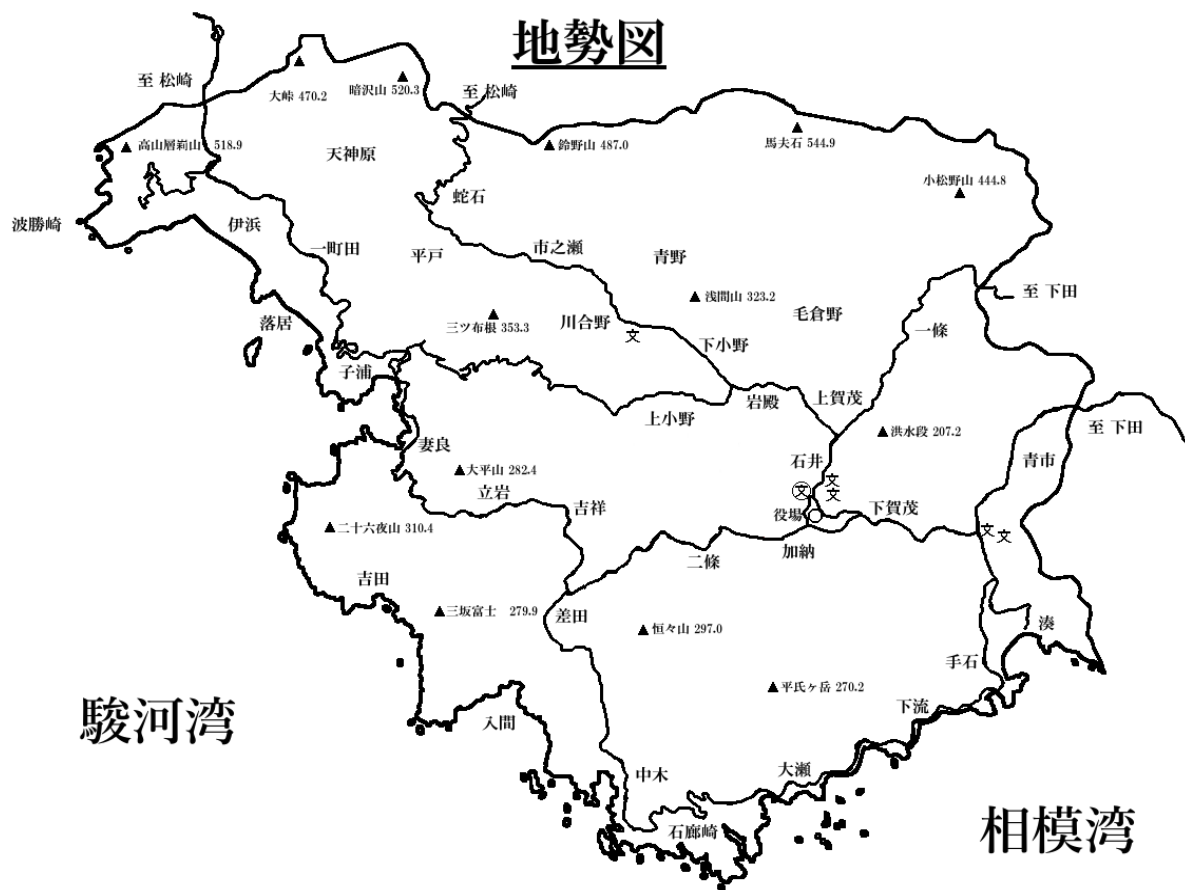
資料：石廊崎特別地域気象観測所

地形・地勢

本町は町域の109.94km²のほとんどが勾配20%以上の急傾斜地で、標高544mの馬夫石（青野）を最高として200m以上の山が19あり、天城山脈に連なる山地が海岸線まで迫っている。

平坦地は、町を貫流する青野川本流17,200mとその支流6本の13,930m、単独河川56本で延長38,755mに及んでいる。

このような地形特性のため、町域の70%以上が山林・原野によって占められ、農耕地は河川沿岸を中心にわずか10%に過ぎない。



面積

109.94 km² (平成29年全国都道府県市区町村別面積調)

位置

南伊豆町役場	東 経	138度51分
	北 緯	34度39分
	標 高	7.30m

【自然】

主要な山

	位 置	標高(m)	備 考
藤 山	石廊崎	240.3	
し ん ど 山	青市	201.0	
鷺 巣 山	手石	201.0	
平 氏 ケ 岳	下賀茂	270.2	
洪 水 段	上賀茂	207.2	
小 松 野 山	一條	444.8	下田市との境界線
馬 夫 石	青野	544.9	
鈴 野 山	青野	487.0	松崎町との境界線
浅 間 山	下小野	323.2	
三 ッ 布 根	子浦	353.3	
奥 山	入間	280.2	
恒 々 山	入間	297.0	
大 平 山	妻良	282.4	
旭 山	妻良	310.7	
暗 沢 山	伊浜	520.3	松崎町との境界線
高山層 嶺山	伊浜	518.9	松崎町との境界線
一 町 田 山	伊浜	318.6	
小 峠 山	伊浜	470.2	松崎町との境界線
長者ヶ原山	伊浜	480.0	

資料：企画課

地目別面積

(令和2年1月1日現在)

地目	面積(ha)	構成比(%)
田	402.00	3.66
畑	540.90	4.92
宅 地	214.22	1.95
鉱泉地	0.04	0.00
池 沼	0.13	0.00
山 林	7,020.71	63.86
原 野	780.40	7.10
雑種地	118.14	1.07
その他	1,917.46	17.44
合 計	10,994.00	100.00

※小数点第3位以下四捨五入 資料：町民課

主要な河川(二級河川)

河川名	延長 (km)	流域面積 (km ²)	川市		水深		区 間	
			大	小	大	小	起 点	終 点
青 野 川	17.2	71.3	80.0	8.0	3.0	0.5	蛇石(蛇石橋)	海に至る
奥 山 川	1.9	12.0	15.0	7.0	1.5	0.5	青野(奥山橋)	青野川への合流点
一 条 川	3.0	10.0	13.0	6.0	1.5	0.5	一條(馬込橋)	青野川への合流点
二 条 川	4.8	12.5	7.0	4.0	1.0	0.3	吉祥(一色橋)	青野川への合流点
差 田 川	1.9	6.0	6.0	4.0	1.0	0.3	差田(差田橋)	二条川への合流点
前 田 川	0.4	0.0	6.0	4.0	0.2	0.2	湊字前川962番地の1地先	青野川への合流点
鯉 名 川	1.9	6.0	12.0	5.0	1.5	0.1	青市(志戸橋)	青野川への合流点
中 木 川	0.8	2.5	10.0	4.0	1.0	0.3	中木(中木橋)	海に至る
殿 田 川	0.5	0.6	3.7	2.2	0.1	0.1	妻良(舟山川合流点)	海に至る
五十鈴川	0.5	2.9	8.0	3.0	0.6	0.2	子浦(土山橋)	海に至る
鈴 野 川	1.6	2.5	11.0	2.5	—	—	青野字棚場1009番地の3地先	奥山川への合流点

資料：地域整備課

準用河川

名称	延長 (m)	流域面積 (km ²)	区 間	
			起 点	終 点
南 野 川	820	3.30	下賀茂字中崎614番地の6地先 堰堤	二級河川青野川への合流点
上小野川	2,263	3.67	上小野字柚子ノ木谷戸402番の1地先 別当橋	二級河川青野川への合流点
本 瀬 川	520	1.92	大瀬字本瀬853番の6地先 本瀬橋	海に至る
子 安 川	157	0.69	伊浜字堂ノ前264番の1地先 堰堤	海に至る
中 嶋 川	432	2.20	伊浜字奥ノ沢670番の1地先 堰堤	海に至る
大 沢 川	411	3.00	伊浜字原1258番の8地先 堰堤	海に至る

資料：地域整備課

地区別、用途別の建物延べ床面積現況

地区名	地区面積 ha	住宅 ㎡	併用住宅 ㎡	専用工場 ・ 倉庫 ㎡	専用店舗 ・ 事務所 ㎡	その他 ㎡	合計 ㎡
石 廊 崎	357.5	14,182.9	958.4	811.9	9,458.9	10,164.1	35,576.2
大 瀬	309.2	15,952.8	747.3	1,611.1	4,182.0	1,284.8	23,778.0
下 流	337.7	21,361.7	1,350.8	633.3	4,376.9	441.6	28,164.3
手 石	241.0	41,799.9	2,505.1	2,986.9	6,985.8	1,798.0	56,075.7
湊	414.7	70,140.5	4,224.9	4,732.4	57,331.5	7,192.9	143,622.2
青 市	547.5	33,315.8	2,355.6	4,999.9	3,304.8	15,665.2	59,641.3
一 條	911.7	15,496.1	532.6	3,487.0	443.8	237.1	20,196.6
上賀茂	206.8	20,310.3	1,104.4	1,267.2	1,422.4	1,216.7	25,321.0
石 井	99.6	11,404.2	1,128.2	1,393.6	61.7	395.3	14,383.0
下賀茂	311.8	58,437.1	5,502.2	3,742.9	32,321.9	7,408.6	107,412.7
加 納	523.9	41,973.2	1,983.4	3,604.5	5,023.6	3,387.3	55,972.0
二 條	386.8	18,252.0	999.3	1,679.1	263.2	469.9	21,663.5
毛倉野	395.4	13,983.2	626.4	941.3	103.5	137.9	15,792.3
岩 殿	77.8	3,096.1	94.4	809.9	0.0	70.2	4,070.6
上小野	335.3	13,463.9	411.4	794.8	258.4	312.4	15,240.9
下小野	199.9	15,961.8	804.7	1,452.7	371.2	554.5	19,144.9
川合野	134.3	8,068.1	92.6	859.9	61.0	29.8	9,111.4
青 野	775.1	14,797.1	834.5	674.3	113.5	115.9	16,535.3
市之瀬	367.6	14,461.4	1,156.0	727.0	23.5	264.4	16,632.3
平 戸	90.4	4,161.2	206.5	245.9	236.9	105.2	4,955.7
蛇 石	541.8	7,880.0	184.9	191.8	92.9	134.7	8,484.3
吉 祥	380.1	23,791.9	786.0	1,579.5	799.9	809.9	27,767.2
差 田	338.4	9,555.1	651.0	1,391.0	6,194.4	198.9	17,990.4
入 間	295.7	10,330.0	635.5	482.4	4,296.2	332.1	16,076.2
中 木	328.2	7,966.8	257.0	1,042.7	5,824.9	570.8	15,662.2
天神原	288.8	5,979.9	0.0	652.9	261.4	127.7	7,021.9
一町田	98.4	1,998.3	165.0	70.4	1,127.2	0.0	3,360.9
伊 浜	457.0	19,853.0	1,198.1	415.4	9,616.1	365.2	31,447.8
落 居	65.4	3,037.8	0.0	0.0	1,197.2	409.6	4,644.6
西子浦	88.7	13,169.0	1,159.4	196.4	5,522.0	497.8	20,544.6
東子浦	341.7	10,037.4	790.7	361.6	2,960.0	257.5	14,407.2
妻 良	385.4	15,604.2	1,154.7	329.0	6,401.1	130.8	23,619.8
吉 田	321.0	2,661.0	199.1	0.0	615.0	112.7	3,587.8
立 岩	104.4	5,508.2	570.8	543.7	354.9	121.6	7,099.2

※平成21年度都市計画基礎調査参考資料による

資料：地域整備課

都市計画区域地目別面積

区域区分	区域面積（h a）	自 然 的 土 地 利 用								都 市 的 土 地 利 用										
		農 地			山 林	水 面	自 然 地	その他の自然的土地利用	小 計	宅 地					公共・公益施設用地	道路用地	交通施設用地	その他の公的施設用地	その他の空地	小 計
		田	畑	小 計						住宅用地	商業用地	工業用地	農林漁業施設用地	小 計						
都市計画区域	9,247.0	180.82	372	552.82	7,599.8	63.28	164.9	133.9	8,514.7	239.59	168.7	15.2	24.11	447.6	63.43	183.35	7.75	0.0	30.21	732.34

※平成21年度都市計画基礎調査による参考資料

資料：地域整備課

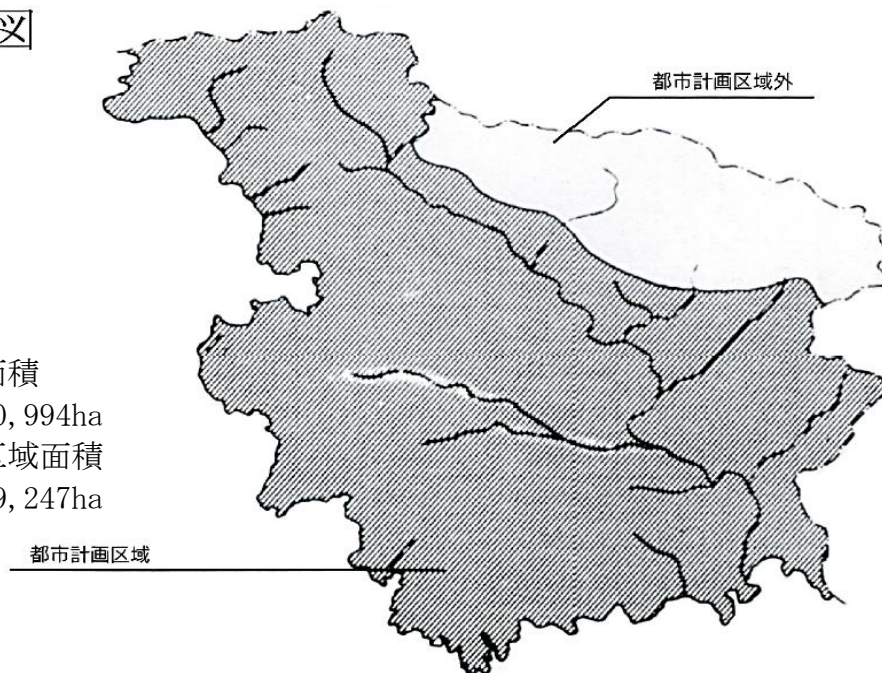
都市計画区域図

南伊豆町行政区域面積

10,994ha

南伊豆町都市計画区域面積

9,247ha

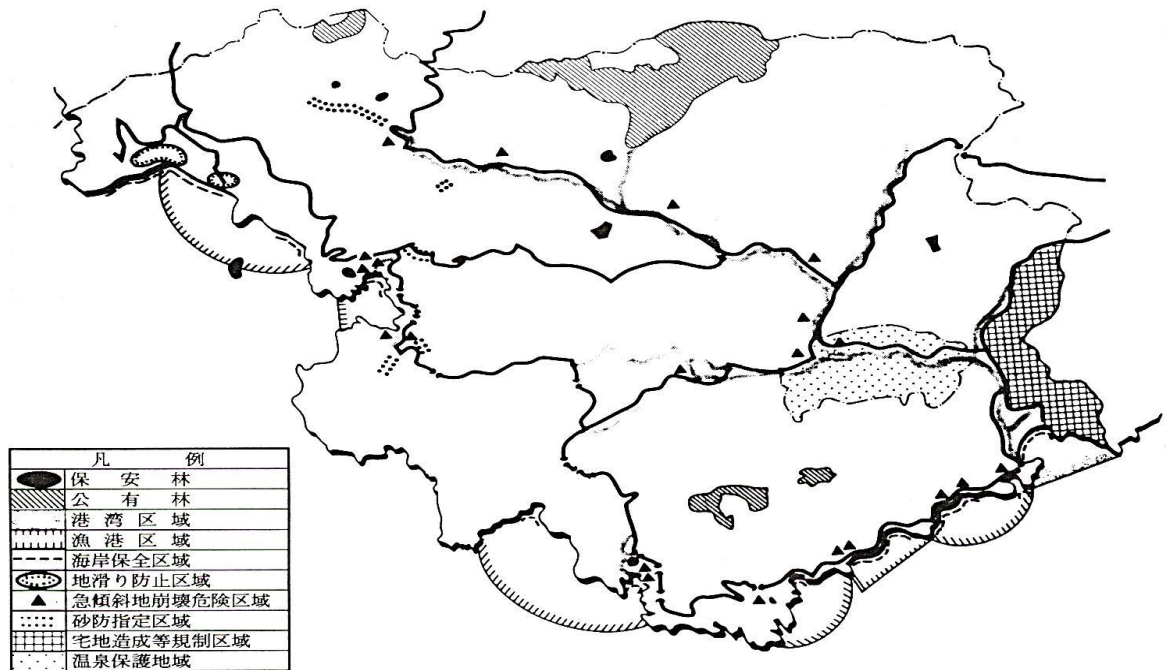


国立公園区域面積

区 分		面積(ha)
特別地域	第1種	865
	第2種	1,287
普通地域		231
合 計		2,383

資料：地域整備課

土地利用規制図



法適用現況表

区分	指定年月日	面積(ha)	指定単位	根拠法
都市計画区域	昭和49年8月2日	9,247.0	南伊豆町	都市計画法
農業振興区域	昭和47年3月31日	10,702.0	南伊豆町	農振法
農振農用地区域	昭和49年3月29日	186.3	南伊豆町	農振法
名勝伊豆西南海岸(特別地区A)	昭和12年6月15日	—	南伊豆町・松崎町・西伊豆町	文化財保護法
名勝伊豆西南海岸(第1種地区B)	昭和12年6月15日	—	南伊豆町・松崎町・西伊豆町	文化財保護法
名勝伊豆西南海岸(第2種地区C)	昭和12年6月15日	—	南伊豆町・松崎町・西伊豆町	文化財保護法
富士箱根伊豆国立公園区域(第1種特別)	昭和30年3月15日	865.0	伊豆半島地域	自然公園法
富士箱根伊豆国立公園区域(第2種特別)	昭和30年3月15日	1,287.0	伊豆半島地域	自然公園法
富士箱根伊豆国立公園区域(普通)	昭和30年3月15日	231.0	伊豆半島地域	自然公園法
宅地造成等規制区域	昭和59年4月1日	288.0	南伊豆町	宅地造成等規制法
温泉保護地域	昭和34年10月13日	323.5	南伊豆町	温泉法
砂防指定区域	—	—	南伊豆町	砂防法
土砂災害警戒区域	—	—	南伊豆町	土砂災害防止法
土砂災害特別警戒区域	—	—	南伊豆町	土砂災害防止法
急傾斜地崩壊危険区域	—	—	南伊豆町	急傾斜地法
地滑り防止区域(国土交通省)	—	—	南伊豆町	地滑り防止法
地滑り防止区域(農林水産省)	—	—	南伊豆町	地滑り防止法
漁港区域	—	—	南伊豆町	漁港法
海岸保全区域	—	—	南伊豆町	海岸法
河川区域	—	—	南伊豆町	河川法
保安林地域	—	—	南伊豆町	森林法