

統計

平成28年版

STATISTICS OF SUKAGAWA

須賀川市

はじめに

「平成28年版統計」は、本市の人口・土地・経済・社会・文化等、各分野の統計資料等を収録し、市勢の現状ならびにその推移を明らかにしたものです。

本書によって、本市のすがたを理解していただくとともに、多くの方々の参考資料としてご利用いただければ幸いです。

編集に際しては、できる限り最近の資料を収集し、内容の充実に努めてまいりました。今後とも各方面からのご指導、ご教示をいただき、さらに充実を図っていきたいと思います。

本書の編集にあたり、貴重な資料を提供くださいました関係機関ならびに関係者各位に心から感謝いたしますとともに、今後ともなお一層のご支援とご協力を賜りますようお願いいたします。

平成28年12月

須賀川市長 橋本克也

利用される方々へ

- 1 この統計表は、各関係機関が所有している資料、すでに刊行されている各種統計報告書、本市各部課から須賀川市についての統計資料を収録しました。
- 2 統計表中、年次とあるものは、歴年間（1月から12月まで）、年度とあるものは会計年度（4月から翌年3月まで）を示し、何年何月何日とあるものはその期日現在の事実を示しています。
- 3 統計表中、調査期日が平成17年4月1日以降のものは、旧長沼町、旧岩瀬村を含む新市の数値です。
- 4 一部の統計表について、単位未満の数字を四捨五入してあるため合計と内訳が一致しない場合があります。
- 5 符号の用法は次のとおりです。
 - 「－」…… 皆無、該当数値なし
 - 「…」…… 不明
 - 「0」…… 単位未満
 - 「x」…… 統計法に基づき公表不能なもの
 - 「△」…… 減のもの、負数
- 6 本書の内容は本市ホームページにも掲載しておりますのでご利用下さい。

ホームページアドレス

<http://www.city.sukagawa.fukushima.jp/>

- 7 この統計表に関するお問い合わせは下記へご連絡下さい。
〒962-0054 福島県須賀川市牛袋町12番地 市役所仮設庁舎
須賀川市 企画財政部企画財政課 統計係
電 話 0248-88-9113 (直通番号)

総 目 次

1	概 要	1
2	土地・気象	31
3	人 口	37
4	国 勢 調 査	53
5	事 業 所	71
6	農 林 業	81
7	工 業	87
8	商 業 ・ 金 融	93
9	運 輸 ・ 通 信 ・ 観 光	103
10	水 道 ・ 電 気	111
11	建 設	119
12	教 育 ・ 文 化	127
13	勞 働	155
14	社 会 福 祉	161
15	保 健 ・ 衛 生	167
16	災 害 ・ 治 安	177
17	市 民 所 得	183
18	財 政	189
19	選 挙 ・ 行 政	199
20	付 録	205

目 次

1 概 要

1 須賀川市の沿革	2
2 市政のあゆみ	3
3 統計図表	13
4 統計表	23

2 土地・気象

1 須賀川市の位置	32
2 地目別土地面積	32
3 須賀川市の位置図	33
4 市域のうつりかわり	34
5 気象概況	35
6 月別降雨総量	35
7 月別降雨最大日量	35
8 月別平均気温	36
9 月別最高極気温	36
10 月別最低極気温	36

3 人 口

1 人口と世帯数	38
2 地区別人口・世帯数の推移	42
3 字別人口・世帯数	43
4 人口動態	48
5 外国人住民数	49
6 県内市町村別転入・転出者数	50
7 都道府県別転入・転出者数	51
8 年齢別人口(5歳階級)	52

4 国勢調査

1 年齢別人口(1歳階級)	54
2 年齢別人口(5歳階級)	56
3 配偶関係、年齢(5歳階級)、男女別15歳以上人口	58
4 人口集中地区	58
5 世帯の種類	60
6 一般世帯の世帯数・世帯人員	60
7 施設等の世帯数・世帯人員	60
8 世帯の家族類型別一般世帯数・世帯人員	61
9 住宅の種類、所有の関係別一般世帯数・世帯人員	62
10 住宅の建て方、種類、所有の関係別一般世帯数・世帯人員	62

11 65歳以上世帯員の有無別一般世帯数・世帯人員	63
12 60歳以上の単独世帯数	63
13 夫の年齢、妻の年齢別夫婦のみの世帯数	63
14 労働力状態別15歳以上人口	64
15 産業大分類別15歳以上就業者数	64
16 産業大分類別、従業上の地位別15歳以上就業者数	65
17 職業大分類別15歳以上就業者数	65
18 常住地又は従業地・通学地による年齢(5歳階級)、男女別人口及び就業者数	66
19 常住地による従業・通学市町村別15歳以上及び通学者数	68
20 従業地・通学地による常住市町村別15歳以上就業者数及び通学者数	69
21 昼間人口	70

5 事 業 所

1 事業所数・従業者数	72
2 従業者規模別事業所数・従業者数	73
3 事業所数、男女従業者数及び常用雇用者数(民営事業所)	74
4 産業(中分類)別事業所数・従業者数(民営事業所)	74
5 字・産業(大分類)別事業所数・従業者数(民営事業所)	76

6 農 林 業

1 農家人口	82
2 専業・兼業別農家数(総農家)	82
3 林家数と保有山林面積	82
4 経営耕地の状況(総農家)	83
5 経営耕地の状況(販売農家)	83
6 経営耕地面積規模別農家数(販売農家)	83
7 農作物販売金額規模別農家数(販売農家)	84
8 農産物販売金額第1位の部門別農家数(販売農家)	84
9 水稻収穫量	85
10 類別作付(栽培)農家数(販売農家)	85
11 果樹類の品目別栽培農家数(販売農家)	85
12 家畜等飼養農家数、頭羽数(販売農家)	85
13 農地転用状況	86
14 保有形態別林野面積	86
15 民有林林種別森林面積・材積	86

7 工 業

1 工業の推移	88
2 従業者規模別事業所数	90
3 事業所敷地面積・建築面積(従業者30人以上の事業所)	90
4 水源別工業用水量(従業者30人以上の事業所)	91
5 用途別用水量(従業者30人以上の事業所)	91
6 産業会館利用状況	91

8 商 業・金 融

1 商業の状況	94
2 卸売業の状況	94
3 小売業の状況	94
4 事業所数・従業者数・年間商品販売額	96
5 飲食店数・従業者数・年間販売額	97
6 産業分類別事業所数・従業者数・年間商品販売額	99
7 地区別事業所数・従業者数・年間商品販売額	102
8 金融機関数	102

9 運 輸・通 信・観 光

1 自動車登録台数	104
2 福島空港の利用状況	105
3 東北縦貫自動車道須賀川インターチェンジ(I・C)車両通行状況	106
4 コミュニティプラザ利用状況	106
5 各駅の乗車人員数	107
6 郵便物取扱数	108
7 テレビ受信契約状況	108
8 牡丹園の入園者数	109

10 水 道・電 気

1 給水状況	112
2 用途別給水件数・有収水量	112
3 上水道計画	113
4 下水道事業	116
5 電灯・電力の推移	118

11 建 設

1 国・県・市道別道路状況	120
2 市道幅員別状況	120
3 市道改良舗装状況	120
4 橋りょう(市道)の状況	121
5 河川の状況	121
6 都市計画区域	121
7 用途地域	121
8 都市計画街路	122
9 都市公園	123
10 特定地区公園	124
11 土地地区画整理事業施行状況	124
12 建築確認申請受理件数	125
13 構造別市営住宅管理戸数	125

12 教 育・文 化

1 小中学校・幼稚園の現況	128
2 学校別児童生徒数・学級数の推移	129
3 児童・生徒の平均体位	132
4 小学校の概況	133
5 中学校の概況	134
6 中学校卒業生の進路状況	135
7 中学校卒業生の進学状況	135
8 高等学校の現況	136
9 高校卒業生の進路状況	136
10 幼稚園・幼保連携型認定こども園の概況	137
11 芭蕉記念館利用状況	138
12 文化センター利用状況	138
13 体育施設利用状況	139
14 博物館利用状況	140
15 歴史民俗資料館利用状況	140
16 ふれあいセンター利用状況	140
17 公民館	141
18 社会教育関係団体	142
19 図書館利用状況	143
20 分類別蔵書冊数	143
21 文化財一覧	144
22 文化財年表	153

13 労 働

1 職業紹介状況	156
2 雇用保険取扱状況	158
3 労働災害発生状況	159
4 労働災害補償費支払状況	159
5 シルバー人材センター	160
6 労働福祉会館利用状況	160

14 社会福祉

1	保育所	162
2	児童クラブ	162
3	心身障がい児通園施設	163
4	生活保護の状況	163
5	社会福祉施設	163
6	老人・障がい者施設入所状況	164
7	介護保険事業状況	164
8	こども医療費助成状況	165
9	老人憩の家利用状況	166
10	老人福祉センター利用状況	166
11	市民温泉利用状況	166

15 保健・衛生

1	医療施設数	168
2	医療従事者数	168
3	主要死因別死亡者数	169
4	環境衛生関係営業施設数	169
5	公立岩瀬病院患者数	170
6	各種予防接種状況	170
7	健康診査	171
8	須賀川地方休日夜間急病診療所利用状況	172
9	国民健康保険加入状況	172
10	国民健康保険給付状況	173
11	国民健康保険高額療養費支給状況	173
12	後期高齢者医療給付状況	173
13	国民年金被保険者状況	174
14	国民年金給付状況	174
15	ごみ収集状況	175
16	し尿処理状況	175
17	公害苦情等発生状況	176
18	市民交通災害共済加入状況	176

16 災害・治安

1	交通事故死傷者発生件数	178
2	原因別交通事故発生件数	178
3	救急車出動件数	179
4	火災発生件数・損害額	179
5	原因別火災発生件数	179
6	刑法犯の発生状況	180
7	消防職員・消防団員数	181

17 市民所得

1	市町村内総生産	184
2	市町村民所得	186
3	市町村民家計所得	187
4	県内各市町村の1人当たり市町村民所得	188
5	県内各市町村の1人当たり市町村民家計所得	188

18 財政

1	会計別予算額・決算額	190
2	水道事業会計予算額・決算額	191
3	一般会計歳入歳出予算額・決算額	192
4	一般会計性質別歳出決算額	194
5	特別会計歳入歳出予算額・決算額	195
6	市税決算額	196
7	財政力指数	196
8	市有財産	197

19 選挙・行政

1	選挙人名簿登録者数	200
2	市長選挙執行状況	200
3	市議会議員選挙執行状況	201
4	その他の主な選挙執行状況	201
5	市議会本会議開催状況	202
6	請願・陳情の処理状況	202
7	議決状況	203
8	市民相談室相談件数	203
9	市職員数	204
10	職員の年齢構成	204

20 付録

市組織機構図	206
市長及び副市長・委員会	210
歴代市三役	211
歴代市議会議長・副議長	213

1 概 要

1	須賀川市の沿革	2
2	市政のあゆみ	3
3	統計図表	13
4	統計表	23

1 須賀川市の沿革

須賀川市は、福島県のほぼ中央に位置し、国道4号線を挟んで東西に伸び、市街地は南北に馬の背のように伸びた丘陵地に広がっています。西に那須連峰、東に阿武隈地域の山並みを望み、市内中心部を阿武隈川と釈迦堂川がゆったりと流れる、自然環境に恵まれたまちです。

また、東北縦貫自動車道I・Cや東北新幹線へのアクセスなど、高速交通条件に恵まれた地域であり、平成5年に開港した福島空港は、福島県の空の玄関口となっています。

その歴史は古く、旧石器時代の乙字ヶ滝遺跡をはじめ、縄文・弥生・古墳時代の各時代を物語る遺跡が市内各所に所在し、出土遺物も数多く発見されています。さらに、奈良・平安時代を代表する遺跡、国指定史跡の上人壇麿寺跡により、古代からこの地が東北地方の要衝として栄えていたことをうかがい知ることができます。

鎌倉時代以降は、二階堂氏の領地となり約400年間、城下町として栄えましたが、天正17年、伊達政宗によって須賀川城は落城しました。このときの二階堂家の霊を弔うために行われてきたのが、日本三大火祭りのひとつ「松明あかし」です。

江戸時代、白河領となってからは、奥州街道屈指の宿場町として物資の集散が盛んに行われ、地方産業経済の中心地として隆盛を極めました。さらに、須賀川人の自由闊達な精神に経済力も相まって、独自の町人文化も花開き、特に俳諧は盛んで、松尾芭蕉は「奥の細道」の旅で須賀川宿に8日間も滞在しています。

明治元年、戊辰戦争で大きな打撃を受けましたが、須賀川人の気風によって、明治の近代化に尽くし、新たな時代を築いていきました。明治9年に本町、中町、北町、道場町が合併し須賀川村となり、同22年の町村制実施により森宿村の一部を合併し須賀川町となりました。昭和29年3月には須賀川町と隣接する浜田、西袋、稲田、小塩江の4ヵ村が合併し市制を施行、翌30年3月には仁井田村、昭和42年2月には大東村が合併しました。平成17年4月には長沼町、岩瀬村が合併し新しい須賀川市が誕生し、地域の歴史や伝統文化などの貴重な資源を生かしながら「市民との協働」によるまちづくりを目指しています。

平成23年3月11日の東日本大震災では、甚大な被害を受け、尊い人命も失いました。放射線による汚染という目に見えない災害との闘いは、今もなお続いています。着実に復旧・復興が進んでいます。平成29年には、本市庁舎の再建、市民交流センターの建設、藤沼湖自然公園施設などの整備が進みます。本市は今、明るい未来とさらなる発展に向け、全力で取り組んでいます。

2 市政のあゆみ

昭和29年3月 岩瀬郡の須賀川町・浜田村・西袋村・稲田村・石川郡小塩江村の1町4ヵ村が合併し、須賀川市誕生(3月31日)

昭和28年10月1日現在の状況

合併関係町村名	人口 (人)
岩瀬郡須賀川町	25,041
〃 浜田村	3,387
〃 西袋村	4,897
〃 稲田村	3,725
石川郡小塩江村	5,066
計	42,116

4月 初代市長に岡部宗城就任
5月 市歌発表
6月 市章制定

昭和30年3月 岩瀬郡仁井田村が須賀川市に合併(3月10日)

仁井田村合併時の状況

市村名	戸数 (戸)	人口 (人)
須賀川市	7,494	42,379
仁井田村	710	4,834
計	8,204	47,213

4月 県立須賀川第二高校開校
9月 市立第二中学校移転改築(岩瀬森地内)、市立第二中学校分室新築(人參畑(現：朝日田)地内)

昭和31年4月 市立第三中学校創立(市立第二中学校分室を分離)

岡部宗城市長逝去

5月 2代市長に澤田三郎就任
地方財政再建促進特別措置法が適用

県立福島学園開設

11月 市立第二保育所開設

昭和32年1月 (財)須賀川牡丹園保勝会設立

5月 国道4号開通

晩霜で農作物に1億円の被害

9月 全市域に国民健康保険事業を実施

昭和33年3月 首藤保之助氏、阿武隈考古館の資料約5万点を市に寄付

4月 市立第三保育所開設
古戸で大火、27戸92棟を焼失
国立福島療養所に養護学級開設
7月 台風11号で西川橋の橋脚流失
9月 台風22号で堤地区の阿武隈川堤防決壊

昭和34年3月 羽鳥用水路完成

4月 地方財政再建特別措置法の適用解除

市立第三小学校創立(浜田小学校、前田川小学校、第一小学校の一部を統合)

国道4号の舗装完成

10月 五老山、南館、保土原館、妙見山の周辺を含め「翠ヶ丘公園」と改称

昭和35年2月 市立第三小学校新築

3月 愛宕山下に自由広場完成
東北本線(黒磯～福島間)電化

5月 3代市長に澤田三郎就任(2期目)

6月 降ひょうで仁井田・袋田・和田方部の農作物に2億4千万円の被害

11月 関下簡易水道完成

昭和36年6月 集中豪雨で宇津峰橋流失

12月 市立第二中学校火災(5教室焼失、3教室半焼)

昭和37年7月 市体育館落成

9月 須賀川地方衛生処理組合設立
中部地区土地区画整理事業に着手

新安積土地改良区設立

10月 東北本線(須賀川～鏡石間)複線化

昭和38年1月 宇津峰大橋完成

桜岡、山寺北団地に市営住宅落成

4月 県立須賀川女子高校創立

5月 市立小塩江小学校移転改築

12月 須賀川地区の町名・字名を変更

昭和39年2月 仁井田簡易水道完成
 3月 本市を含む常磐・郡山地区が新産業都市に指定
 4月 上水道の第一次拡張事業に着手
 5月 4代市長に鈴木貞夫就任
 10月 円谷幸吉選手(大町出身)東京オリンピックのマラソンで銅メダル受賞
 市制10周年記念式典挙行

昭和40年2月 須賀川地方衛生処理組合の「し尿処理場」操業開始
 3月 市立稲田小学校改築
 4月 市立小塩江小学校東山分校が東山小学校に昇格
 市立若葉児童館開設
 6月 岩瀬郡内の農業共済組合合併
 11月 円谷幸吉選手の功績を讃え、第1回円谷駅伝を開催

昭和41年4月 市立第一小学校の新築移転(大黒町)
 市立和田幼稚園開設
 8月 須賀川地方のキュウリ出荷、全国一達成
 10月 公立岩瀬病院新築
 11月 市立仁井田中学校改築

昭和42年2月 石川郡大東村が須賀川市に合併(2月1日)

大東村合併時の状況

市村名	戸数(戸)	人口(人)
須賀川市	9,948	47,050
大東村	1,318	7,134
計	11,266	54,184

資料：福島県現住人口調査

須賀川地方衛生処理組合のごみ焼却施設落成

3月 下の川改修完了
 4月 市立大東幼稚園開設
 昭和43年1月 市立大森小学校改築
 4月 保土原地区の農業構造改善事業着手
 市民交通災害共済制度発足
 5月 5代市長に鈴木貞夫就任(2期目)
 上人壇廃寺跡、国の史跡に指定
 12月 乙字大橋完成

昭和44年4月 市立大東小学校創立(川東小学校と雨田小学校を統合)
 県岩瀬事務所廃止
 7月 市老人福祉センター新築(昭和56年7月市老人憩の家と改称)
 10月 市庁舎新築
 11月 須賀川消防署庁舎新築

昭和45年2月 市立大東小学校新築
 4月 各支所を廃止し、出張所を設置
 上水道の第二次拡張事業着手
 5月 天皇皇后両陛下、行幸啓。牡丹園、市役所などご訪問
 8月 市立博物館開設(県内初公立博物館)
 9月 市労働福祉会館開設
 須賀川地区の「奥の細道自然歩道」設定
 10月 県中都市計画区域に指定(市街化区域の区分を施行)

昭和46年1月 市母子生活支援施設火災
 3月 市総合計画基本構想策定
 国道118号完成
 県立須賀川高校火災
 4月 牡丹台野球場完成
 市立江持小学校移転改築(昭和47年4月市立阿武隈小学校と改称)
 10月 市立第一小学校創立100周年記念式典挙行
 11月 西川土地区画整理事業に着手
 12月 釈迦堂川河川改修着工

昭和47年3月 市中央公民館新築
 4月 市母子生活支援施設新築
 5月 6代市長に澤田三郎就任(通算3期目)
 牡丹台庭球場完成
 6月 降ひょうで農作物に3億4千万円の被害
 9月 市立第二小学校火災(正面校舎、講堂焼失)
 10月 公立岩瀬病院創立100周年記念式典挙行
 11月 県営浜田地区ほ場整備事業に着手
 12月 市立滑川小学校創立100周年記念式典挙行(現：市立柏城小学校)

昭和48年2月	市立西袋第二小学校創立100周年記念式典挙行
3月	市立第二小学校改築 中部地区土地区画整理事業完了 市立図書館新築 牡丹台体育館落成
4月	須賀川地方広域消防組合発足 県立須賀川養護学校開校
7月	市組織部制施行
7・8月	干天で小塩江、大東地区などに農作物に1億3千万円の被害
11月	東北縦貫自動車道(白河～郡山間)開通(須賀川インターチェンジ開通)
昭和49年1月	市立稲田小学校創立100周年記念式典挙行
2月	市稲田公民館新築 市立小塩江小学校創立100周年記念式典挙行
3月	市立うつみね保育園、市立ぼたん児童館開設 県立須賀川高校新築
4月	市立稲田幼稚園開設
11月	市制20周年記念式典挙行 市中央公民館が全国優良公民館 文部大臣表彰受賞
昭和50年2月	市小塩江公民館新築 市立大森小学校創立100周年記念式典挙行
3月	横山土地区画整理事業に着手
4月	市立ぼたん保育園、市立うつみね児童館、市立小塩江幼稚園、市少年センター開設
9月	(財)坂本鉄蔵育英会設立(昭和51年度から奨学金支給開始) 坂本鉄蔵氏を本市初の名誉市民に推戴
昭和51年2月	太田貞喜コレクション(亜欧堂田田善の銅板画原版など約100点)が市に寄贈
4月	市仁井田公民館新築 市立仁井田幼稚園開設
5月	7代市長に澤田三郎就任(通算4期目)
6月	牡丹台水泳場完成

昭和52年2月	市立西袋第一小学校改築
3月	下江持橋完成 男滝橋完成
4月	広域消防本部と須賀川消防署が新庁舎へ移転(丸田町地内)
6月	市西袋公民館新築移転(西の内町地内)
10月	地方自治30周年記念式典で優良都市として自治大臣表彰受賞
11月	須賀川地方休日夜間急病診療所開所
昭和53年3月	市墓地公園完成(墓域302区画) 牡丹台運動公園完成
8月	第1回釈迦堂川花火大会開催
12月	市立西袋第一小学校創立100周年記念式典挙行 移動図書館車「うつみね号」運行開始
昭和54年2月	須賀川警察署庁舎新築
3月	市の温泉掘削成功(西川地内)
6月	市東公民館新築
7月	市勤労青少年ホーム、市武道館開設
10月	市民温泉開設
昭和55年1月	西川第二土地区画整理事業に着手
5月	8代市長に澤田三郎就任(通算5期目)
7月	降ひょうで仁井田、小塩江、西袋などの農作物に5億5千万円の被害
11月	市歴史民俗資料館開設
12月	クリスマス豪雪で山林、ビニールハウスなどに大被害
昭和56年3月	市第二次総合計画策定
5月	市文化センター落成 市民憲章・市の木「赤松」・市の花「牡丹」を制定
8月	市老人福祉センター新築 台風15号で農作物に11億7千万円の被害 須賀川保健所新築 横山橋完成

昭和57年1月	青津保寿氏が刀装具コレクション(628点)を市に寄贈
2月	福島空港の建設地が「須賀川東」に決定
3月	県営浜田地区ほ場整備事業完了 雇用促進住宅「芦田塚宿舎」完成
4月	市立滑川小学校移転改築、市立柏城小学校と改称 市労働福祉会館新築 (財)須賀川市労働福祉会館設立 (社)須賀川市シルバー人材センター設立 上水道の第三次拡張事業に着手
6月	東北新幹線(大宮～盛岡間)開業
8月	台風10号で農作物に11億円余の被害
10月	牡丹園に中国種ほ場設置
昭和58年3月	県営保土原地区ほ場整備事業完了
4月	須賀川共同福祉施設新築(平成15年10月須賀川市民温泉と改称) 並木町運動場開設 市立稲田幼稚園新築
6月	須賀川駅前土地地区画整理事業に着手
7月	市民の森開設 市立第一中学校改築
8月	和田池住宅地区改良事業に着手 市斎場新築
10月	第1回円谷マラソン大会開催(現円谷幸吉メモリアルマラソン大会)
11月	市岩渕浄水場落成
昭和59年3月	市制30周年記念式典挙行
4月	市立第一保育所新築移転(館取町地内)
5月	9代市長に高木博就任 横山土地地区画整理事業完了
7月	山寺土地地区画整理事業に着手
9月	西川土地地区画整理事業完了
10月	市立第二中学校火災(10教室焼失) 税務証明(一部)が電算機オンラインで発行開始 市民植樹祭開催(釈迦堂川畔に市制30周年記念の桜の木283本植樹)

昭和60年3月	和田池住宅地区改良事業第1期工事完成(3棟30戸)
4月	市役所前に「市民の庭」完成 市民憲章記念碑除幕 俳句ポスト設置(市内20ヶ所)
8月	福島空港が国の第5次空港整備5箇年計画に組み入れ決定 連続放火事件が発生
9月	澤田悌氏を本市で2人目の名誉市民に推戴
10月	翠橋完成
昭和61年3月	市立稲田中学校改築 和田池住宅地区改良事業第2期工事完成(3棟27戸)
4月	市保健センター開設
6月	市立第二中学校改築
8月	台風10号による豪雨で17億円の被害
11月	福島空港整備を組み入れた第5次空港整備5箇年計画が閣議決定
12月	郡山地域テクノポリス開発計画承認
昭和62年2月	市立西袋中学校改築
3月	和田池住宅地区改良事業第3期工事完成(1棟9戸)
4月	牡丹園に日本庭園と牡丹姫像が完成
5月	暖冬の影響と連日の干天続きで異常渇水(4,000世帯が断・減水による水不足状態)
8月	西川第二土地地区画整理事業完了
10月	うまや遺跡から和同開珎出土 市上水道創設50周年記念式典挙行 市水道資料館開設(西川浄水場敷地内)
12月	諏訪町土地地区画整理事業に着手

昭和63年3月	市立西袋第一小学校校舎増築 和田池住宅地区改良事業第4期工 事完成(6棟60戸、集会所1棟)
4月	県立清陵情報高校創立 市大東公民館新築移転(小作田地 内)
5月	10代市長に高木博就任(2期目)
6月	冷害で農作物に25億円の被害
9月	福島空港起工式挙行
平成元年2月	市立仁井田小学校移転改築
4月	市芭蕉記念館、市産業会館開設 市心身障害児童通園施設「たけ のこ園」が開設 清陵通り開通 ふるさと創生事業が「松明太鼓」 「花と緑のまちイメージアップ」 「記念植樹」「ふれあいセンタ ー建設」に決定
5月	第1回すかがわ国際短編映画祭開 催
7月	和田池市営住宅が建設大臣表彰 受賞 翠ヶ丘公園が「日本の都市公園 100選」に選定
11月	中宿橋完成
12月	(財)須賀川市都市振興公社設立 市立仁井田幼稚園新築
平成 2年1月	須賀川の「空」をイメージした スカイブルーの市旗を制定
2月	翠ヶ丘公園が県の「ふるさとア メニティ地区」に選定 市立大森小学校移転改築
3月	和田池住宅(2棟18戸)完成
4月	市ふれあいセンター開設 乙字ヶ滝が「日本の滝百選」に 選定 須賀川地方保健環境組合の「ご み処理施設」操業開始
11月	須賀川物産振興協会設立

平成 3年3月	市新総合計画2000を策定 頭脳立地法の地域指定承認
4月	市中央公民館新館開設
8月	市立第三中学校改築
9月	台風18号などで大被害発生
10月	須賀川駅新駅舎開業
11月	郡山地域テクノポリス構想第2期 開発構想承認 福島空港の滑走路2,500m化を組 み入れた第6次空港整備5箇年計 画が閣議決定 翠ヶ丘公園に万葉歌碑60基完成
12月	常磐郡山地域新産業都市建設第5 次計画承認
平成 4年3月	大町浜尾線に「旭橋」完成 市大東地域体育館落成
4月	市コミュニティプラザ開設 平成3年度全国広報コンクールで 「広報すかがわ」が自治大臣賞 ・内閣総理大臣賞受賞
5月	11代市長に高木博就任(3期目)
7月	釈迦堂川いこいの河畔「手づく り郷土賞」認定
	下宿土地区画整理事業に着手
8月	須賀川世界子供俳句キャンプ実 施
10月	下水道供用開始
11月	市デザイナーサービスセンター開設
平成 5年1月	福島空港旅客ターミナルビル落 成
3月	福島空港開港、札幌・名古屋・ 大阪の3路線開設 市西袋・仁井田・小塩江各地域 体育館落成
5月	福島空港福岡路線開設
7月	翠ヶ丘公園万葉の径「手づくり 郷土賞」認定
8月	中国洛陽市と友好都市締結 「須賀川市民訪中友好の翼」実 施(市内中学3年生100人参加) 冷害で農作物に30億円の被害 市立西袋第二小学校新築
10月	兵庫県宝塚市へ約230年ぶりに牡 丹が里帰り
11月	第3回花のまちづくりコンクール ・市町村の部で優秀賞受賞

平成 6年2月	駅前自転車等駐車場開設
3月	須賀川アリーナ落成 市稲田・浜田地域体育館落成 市制40周年記念式典挙行 市の鳥「カワセミ」・市マスコットキャラクター「ポータン」制定
4月	「花と緑のまちづくり基金」創設 (財)須賀川市スポーツ振興協会設立
5月	市民スポーツ広場開設
6月	福島空港函館路線季節便運航(6月～8月)
9月	福島空港沖縄路線開設
11月	市民スポーツ広場に市制40周年記念の桜125本を植樹
平成 7年3月	市民スポーツ会館落成
4月	県立須賀川女子高等学校が県立須賀川桐陽高等学校と改称 市フラワーセンター開設 市芦田塚小規模通所作業所開設
7月	福島空港帯広路線季節便運航(7月～10月)
8月	2001年県博覧会(うつくしま未来博)開催地に決定(テクニカルリサーチガーデン整備計画地) 福島空港利用者100万人達成
10月	ふくしま国体秋季大会卓球競技会(須賀川アリーナ)・銃剣道競技会(市体育館)開催(10月15～19日) 天皇皇后両陛下、行幸啓。ふくしま国体卓球競技ご観覧 高円宮同妃両殿下お成り。ふくしま国体銃剣道競技ご観覧

平成 8年1月	市上水道第4次拡張事業に着手
2月	北部都市整備事業に着手
3月	県中地域水道用水供給企業団設立 国営母畑総合農地開発事業に着手 県営稲地区ほ場整備事業に着手 市図書館コンピュータ化 須賀川地方保健環境組合「し尿処理施設」落成 市新総合計画2000後期計画を策定
4月	市西袋児童クラブ館開設 市の組織機構改革を実施(保健福祉部などを新設)
5月	12代市長に高木博就任(4期目)
6月	高木博市長逝去
8月	13代市長に相楽新平就任
10月	牡丹園発祥230年を記念し、宝塚市で牡丹、本市でヤマボウシを植樹
12月	福島空港の滑走路長3,000m級化を組み入れた第7次空港整備5箇年計画が閣議決定
平成 9年3月	市立第二保育所新築移転(塚田地内) 市駅前児童クラブ館開設
6月	市立小塩江中学校改築
8月	中国との国際定期路線開設決定
10月	福島空港東側アクセス道路全線開通
12月	北部都市整備事業完成、名称を「宮 ^{みや} の杜 ^{もり} 」と決定
平成10年1月	五月雨配水塔と下小山田調整池が完成
4月	市仁井田児童クラブ館開設 宮の杜ニュータウン落成式挙行 市民提案制度開始
8月	27日からの集中豪雨で20億円余の被害
10月	情報公開制度開始 テクニカルリサーチガーデン整備事業造成工事起工式挙行
12月	福島空港の2,500m滑走路が一部供用開始

平成11年2月 市ホームページ開設
 3月 市シンボルマークを制定
 4月 市長祿町小規模通所作業所開設
 市在宅介護支援センター開設
 6月 福島空港国際線旅客ターミナルビル開設
 福島空港上海便国際定期路線開設
 福島空港ソウル便国際定期路線開設
 11月 市あきない広場開設

平成12年5月 2万世帯達成セレモニー挙行
 7月 市立仁井田中学校改築
 福島空港2,500m滑走路全面供用開始
 8月 14代市長に相楽新平就任(2期目)
 11月 ふくしま森の科学体験センターの愛称を公募し「ムシテックワールド」に決定
 12月 市総合計画「しあわせアップ21」を策定

平成13年4月 福島空港沖縄路線の毎日運航
 福島空港広島路線開設
 市稲田児童クラブ館開設
 (財)ふくしま科学振興協会設立
 6月 市道2-24号(うつくしま未来博進入路)開通
 東部環状線(仲の町工区)開通
 7月 うつくしま未来博開催(7月7日～9月30日)
 8月 福島空港利用者500万人達成
 11月 ふくしま森の科学体験センター開設

平成14年7月 台風6号で阿武隈川・釈迦堂川流域に内水被害
 9月 市立小塩江小学校新築
 10月 うつくしまねりんピック開催

平成15年2月 市立小塩江幼稚園新築
 4月 市小塩江児童クラブ館開設
 「松明あかし」が第7回ふるさとイベント大賞優秀賞受賞
 8月 住民基本台帳ネットワークシステム本稼働
 10月 山寺北団地3・4号棟完成
 中国落葉市友好都市締結10周年記念式典挙行
 市制50周年を記念し、公募によりキャッチフレーズとロゴマークを決定

平成16年2月 須賀川駅・並木町線完成
 3月 市制50周年記念式典挙行
 4月 市立白鳩保育園、市若葉児童館新築
 市柏城児童クラブ館開設
 5月 下宿区画整理事業完了、地域の名称を「^{しもじゆくまち}下宿町」と決定

7月 あきない広場アトリウム開設、愛称を「まちなかプラザ」に決定
 8月 15代市長に相楽新平就任(3期目)
 10月 台風23号の激しい雨と強風で224世帯に避難勧告、床下浸水13戸
 栄町遺跡から「石瀨」墨書土器出土、古代磐瀬郡役所跡と推定

平成17年2月 福島空港名古屋路線再開
 4月 岩瀬郡長沼町、岩瀬村と須賀川市(1市1町1村)が合併し、須賀川市誕生(4月1日)

平成17年4月1日の状況

市 町 名	世帯数 (世帯)	人口 (人)
旧 須 賀 川 市	21,842	67,877
旧 長 沼 町	1,595	6,399
旧 岩 瀬 村	1,473	5,964
新 市 合 計	24,910	80,240

資料：福島県現住人口調査

合併記念式典、長沼支所・岩瀬支所開所式挙行

市立東山小学校休校

11月 2005ふくしまふるさとCM大賞で大賞受賞

12月 市行財政改革大綱策定

平成18年3月	市立柏城小学校校舎増築 「新生須賀川水環境整備計画」 が内閣府の地域再生計画に認定
4月	市長沼東保育所新築移転（梓衝 地区） 須賀川駅内に「須賀川地域安全 安心ステーション」開設
6月	市立第三小学校が環境保全功労 者等環境大臣表彰受賞
10月	須賀川アリーナに円谷幸吉メモ リアルホール開設 今泉橋完成
11月	第18回市町村対抗福島県縦断駅 伝競走大会で須賀川チーム初優 勝
平成19年1月	窓口のワンストップサービス開 始
3月	戸籍事務コンピューター化 地域イントラネット稼動 市総合計画「新生すかがわ2007」 策定
4月	市総合福祉センター開設 東部環状線全線開通 市白江こども園開設 町名変更「池ノ下町」 字名新設「吉 ^{よしみね} 美根」
10月	県立須賀川高校創立100周年記念 式典挙行
平成20年4月	市白方こども園開設
5月	市消防団が福島民友旗を受賞
6月	市立西袋第二小学校が全日本学 校関係緑化コンクール学校環境 緑化の部準特選受賞 南部地区(3地区)のまちづくり 協定が県優良景観形成住民協定 として知事認定
8月	16代市長に橋本克也就任

平成21年2月	市乗合タクシー運行開始 市定額給付金対策室設置
3月	市立東山小学校廃校
10月	「こども医療費助成制度」開始 医療費無料化を小学6年生まで拡 大 市立第二小学校創立100周年記念 式典挙行
12月	市立第三小学校校舎改築
平成22年4月	組織機構改革を実施(組織体制を 一新)
7月	市民と行政との協働活動で整備 した地域住民の憩いの場「結の 辻」開所(本町地内) 市東部地区を中心とした降ひよ うと突風で農作物に被害
10月	市大森小児童クラブ開設 円谷幸吉生誕70周年記念「第28 回円谷幸吉メモリアルマラソン 大会」開催
11月	住基カードによる図書館利用サ ービス開始
平成23年1月	証明書のコンビニ交付サービス 開始(住民票の写し、印鑑登録証 明書)
3月	東日本大震災で市内広域に甚大 な被害発生(震度6強)。藤沼湖 えん堤決壊による大規模な水害 や、余震などの発生で死亡者10 人、行方不明者1人 市役所本庁舎、市総合福祉セン ター、市立第一小学校被災
4月	市体育館内に、震災の被害に対 する総合相談窓口開設 市各部署が市内施設に分散
5月	市内循環バス運行開始
9月	台風15号の影響で甚大な被害発 生。釈迦堂川、阿武隈川とも過 去最高の水位を記録
12月	市震災復興計画策定 市立大東中学校改築

平成24年1月	市原子力災害対策直轄室設置 市除染実施計画策定	平成28年2月	市図書館開館100周年記念式典 挙行
2月	福島空港利用者1,000万人達成	3月	市立第二小学校校舎改築 災害公営住宅「弘法垣団地」及 び「山寺北団地」完成
4月	震災復興対策直轄室設置	5月	牡丹園発祥250周年記念式典挙 行
6月	市新庁舎建築基本計画策定 市役所仮設庁舎開設(主な市役 所機能を1つのエリアに集約)	6月	駅前土地区画整理事業完了
8月	17代市長に橋本克也就任(2期目)	8月	18代市長に橋本克也就任(3期目)
9月	亜欧堂田善の銅版画及び原版が、 国の重要文化財に指定	9月	市公式フェイスブック1000「い いね!」達成
12月	市総合計画「須賀川市まちづく りビジョン2013」を策定 市立大東小学校大規模改修	11月	ウルトラヒーローのモニュメン トを公立岩瀬病院前の通りに新 たに3体設置 市民交流センターの愛称を公募 し「tette(てって)」に決定
平成25年4月	市税等のコンビニ収納開始		
5月	M78星雲「光の国」と姉妹都市 提携		
7月	仮想都市「すかがわ市M78光の 町」開設		
11月	神奈川県座間市と友好都市締結		
平成26年1月	原付バイクウルトラマンナンバ ー交付開始		
2月	芭蕉記念館移転(本町地内)		
3月	市制施行60周年記念式典挙行		
4月	市同報系防災行政無線を開局 (市内全域197ヶ所設置)		
7月	市中央体育館新築		
10月	市公式フェイスブック開設		
11月	俳人金子兜太句碑を五老山に建 立		
平成27年3月	ウルトラヒーローのモニュメン トを松明通りに設置 災害公営住宅「馬町団地」完成 市合併10周年記念式典挙行		
4月	長沼東部コミュニティセンター 開設 山寺池公園完成 藤沼温泉「やまゆり荘」再開		
6月	第1回花の杜植樹祭で、いわせ 悠久の里に500本の花木を植樹		
7月	災害公営住宅「東町団地」完成		
8月	市立第一小学校校舎改築		
10月	平成27年国勢調査実施 市立長沼中学校校舎改築 「須賀川市人口ビジョン」及び 「須賀川市まち・ひと・しごと 創生総合戦略」策定		
11月	ウルトラヒーローのモニュメン トを松明通りに新たに4体設置		

3 統計図表



出生
1.6 人



死亡
2.3 人



転入
6.1 人



転出
6.1 人



婚姻
0.8 組

須賀川市の1日




離婚
0.3 組



ごみ
76.7 トン

(平成27年)



し尿
51.7 キロリットル



上水道1人当たり
292 リットル



交通事故
0.9 件


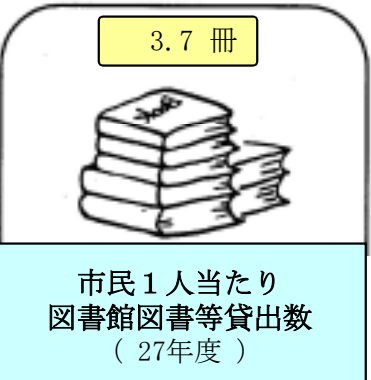
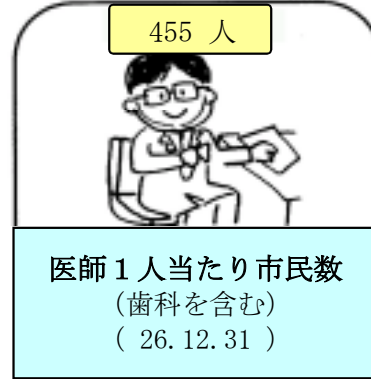

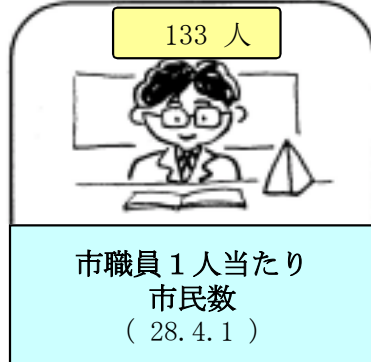
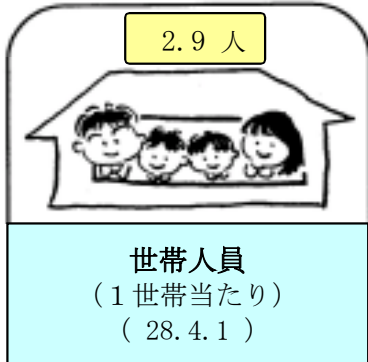


火災
0.1 件



救急活動
7.9 人

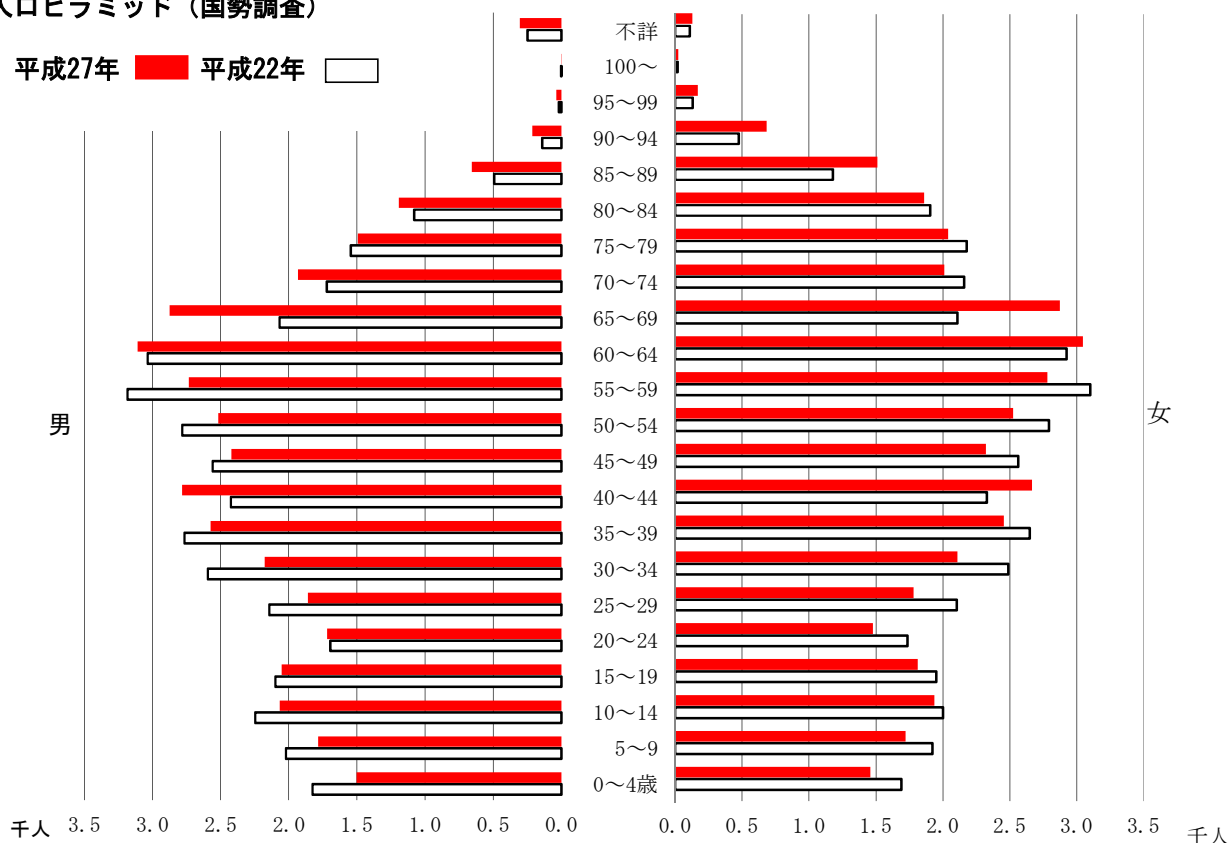
須賀川市の 市民生活



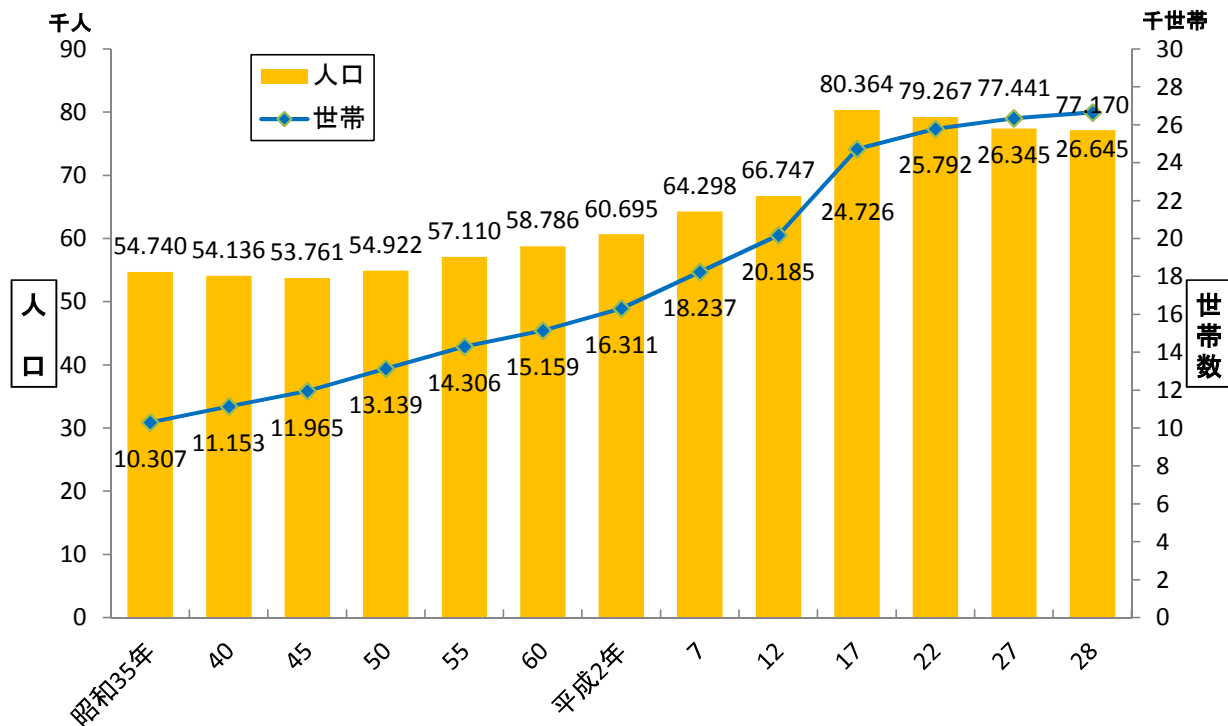
人口（国勢調査・現住人口調査）各年10月1日現在

人口ピラミッド（国勢調査）

平成27年 ■ 平成22年

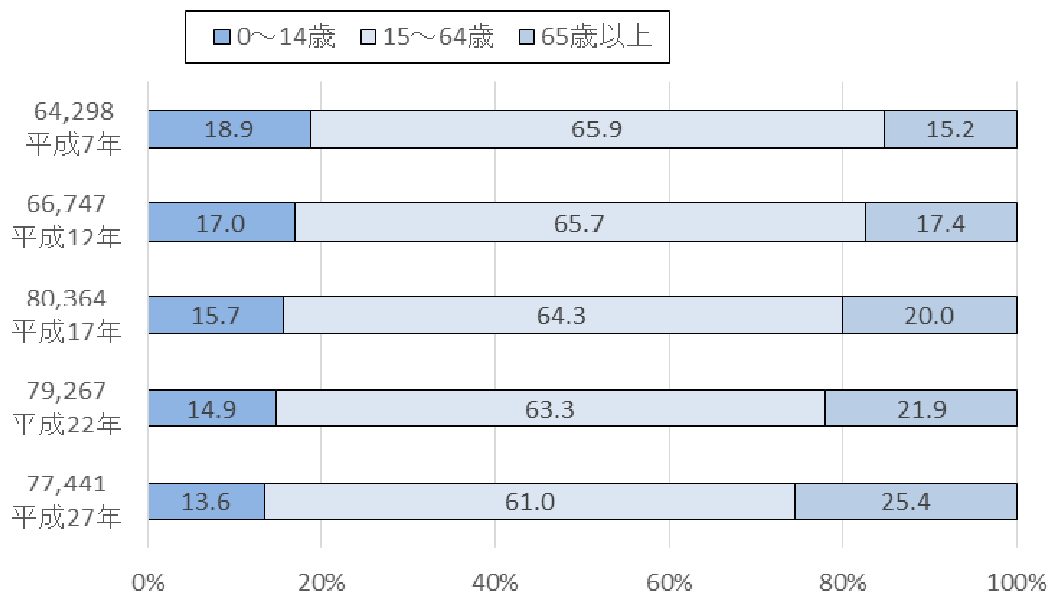


人口・世帯数の推移（国勢調査・現住人口調査）



年齢3区分別人口の推移（国勢調査）

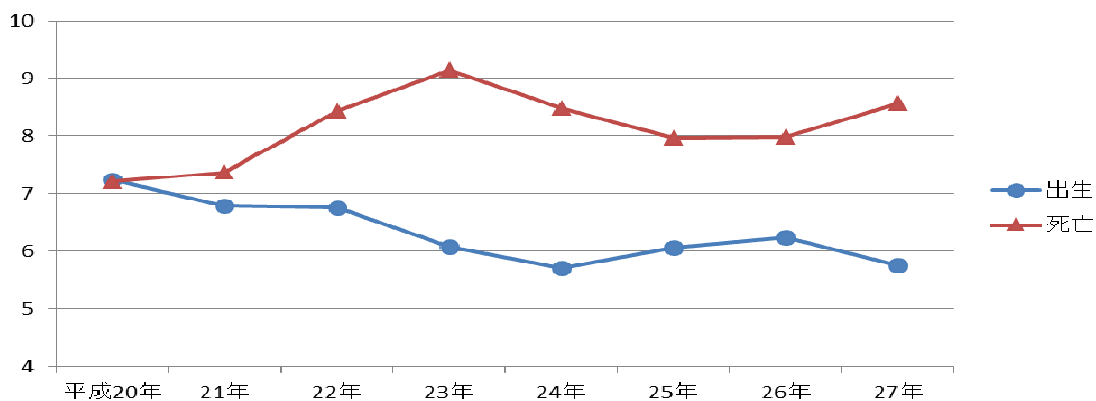
（人口：人）



人口動態の推移（現住人口調査）

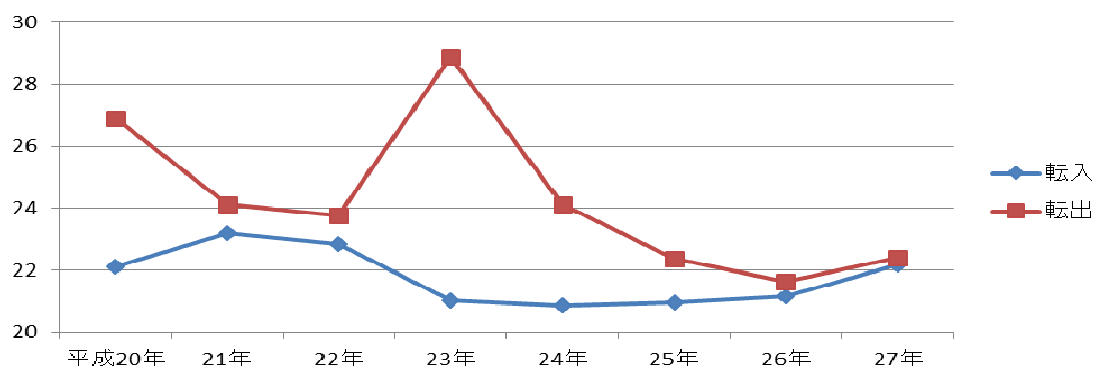
（百人）

自然増加



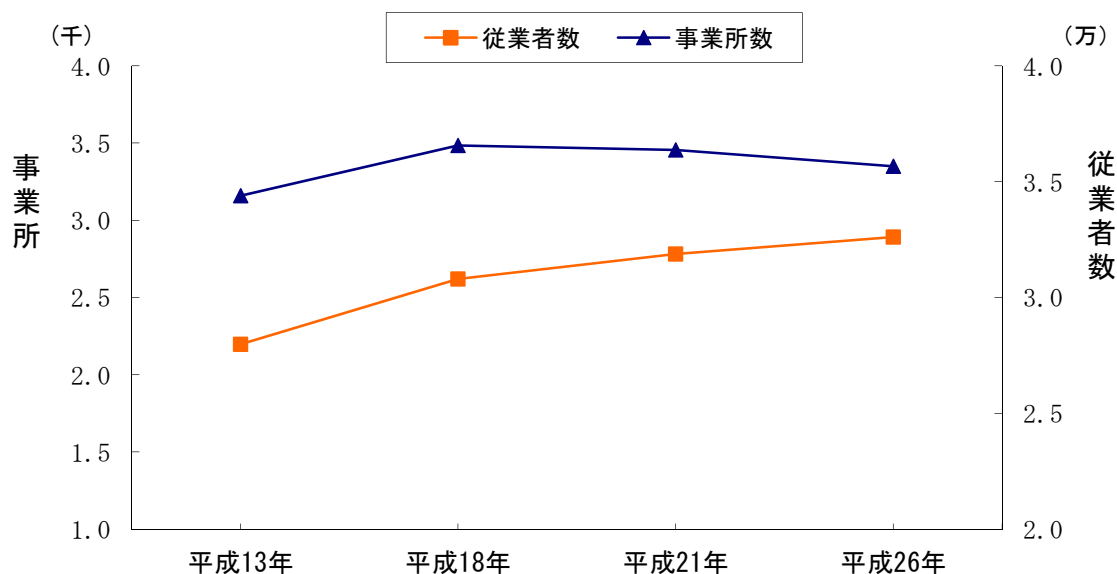
社会増加

（百人）

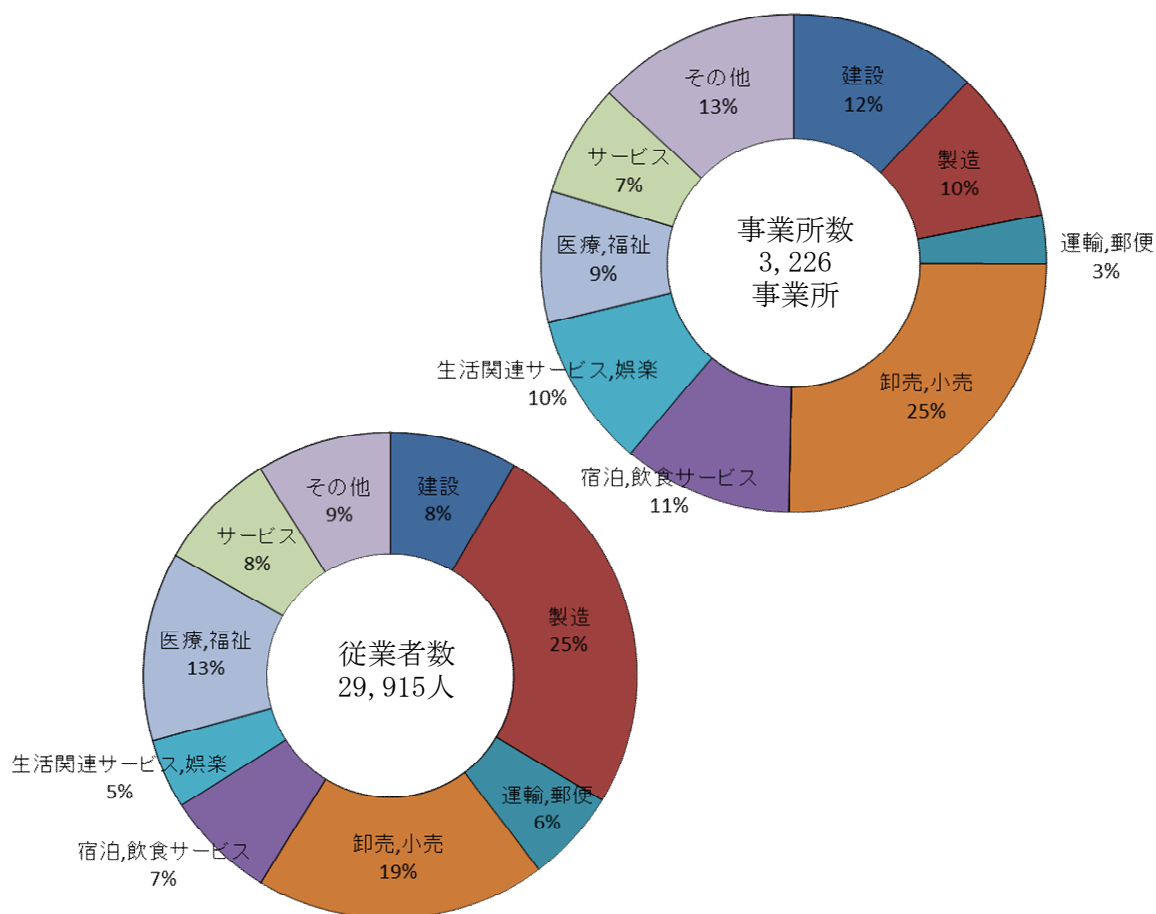


事業所

事業所の状況（事業所・企業統計調査、平成21年経済センサス-基礎調査、平成26年経済センサス-基礎調査）



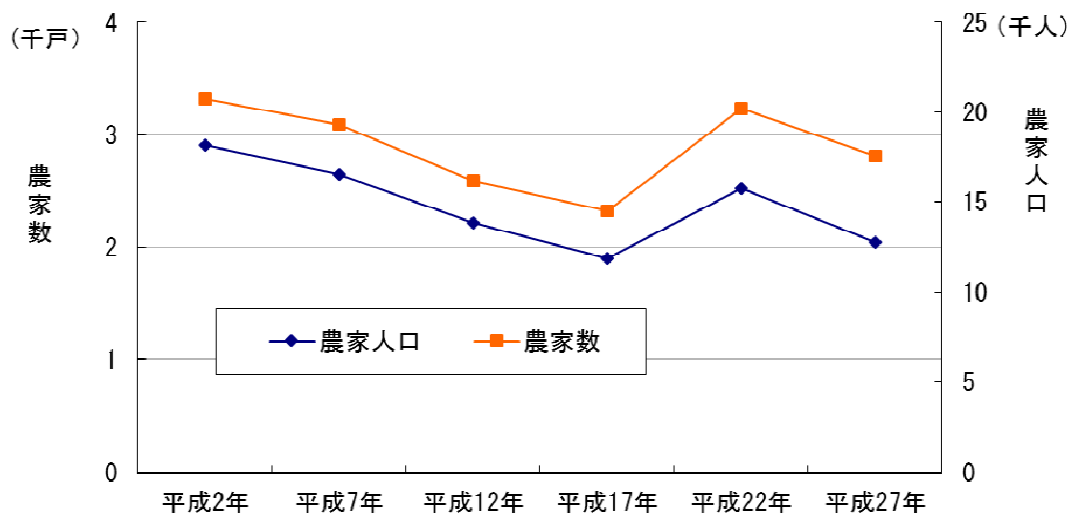
産業別事業所及び従業者数の構成（民営事業所）（平成26年経済センサス-基礎調査）



(注) 経済センサスは新しく創設された統計調査であり、従来の事業所・企業統計調査と調査方法が異なる部分があるため、比較した差数が全て増加・減少を示すものではない。

農 業（農林業センサス）

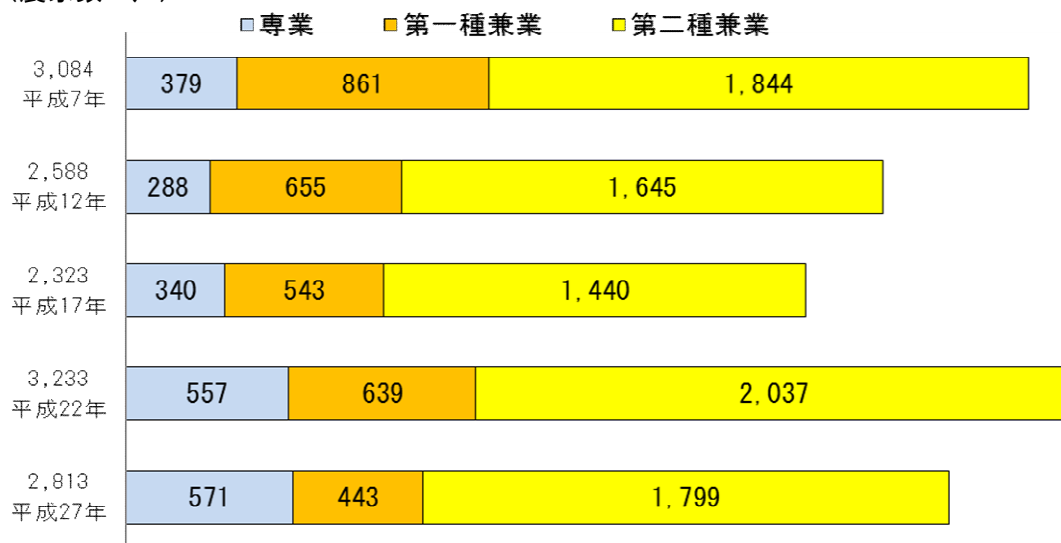
農家の推移（平成7年以前は総農家、平成12年以降は販売農家）



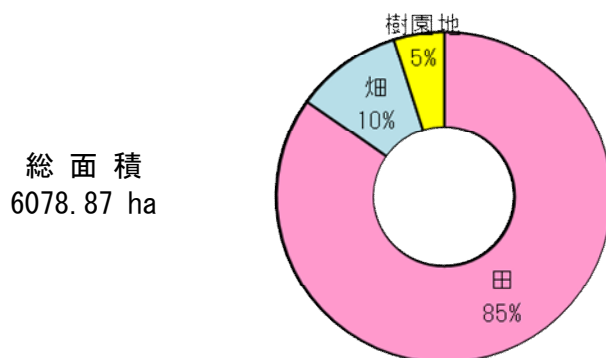
専業・兼業別農家数の推移

（平成7年以前は総農家、平成12年以降は販売農家）

（農家数：戸）



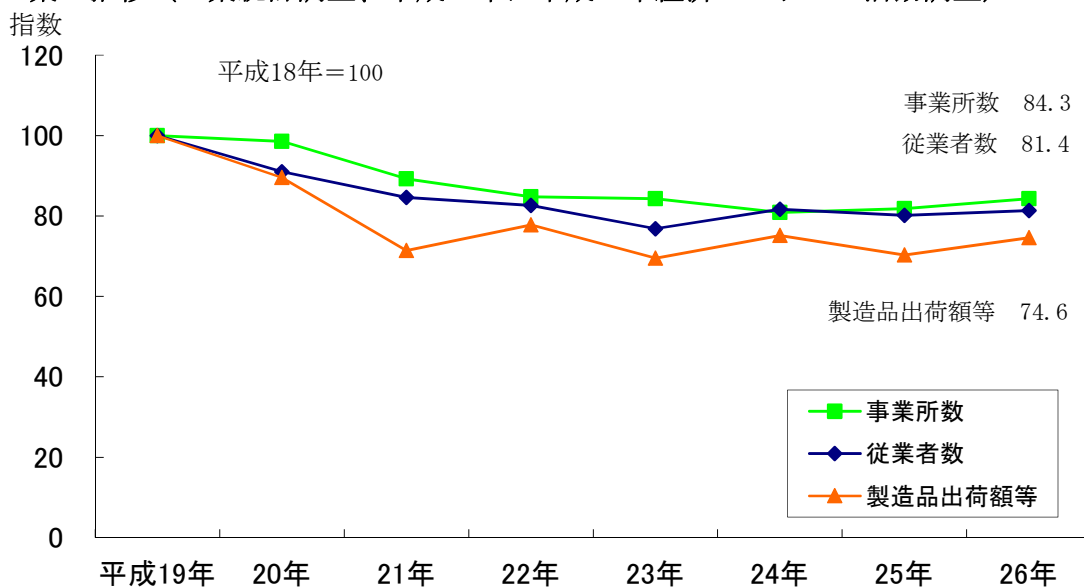
経営耕地の状況（平成27年、販売農家）



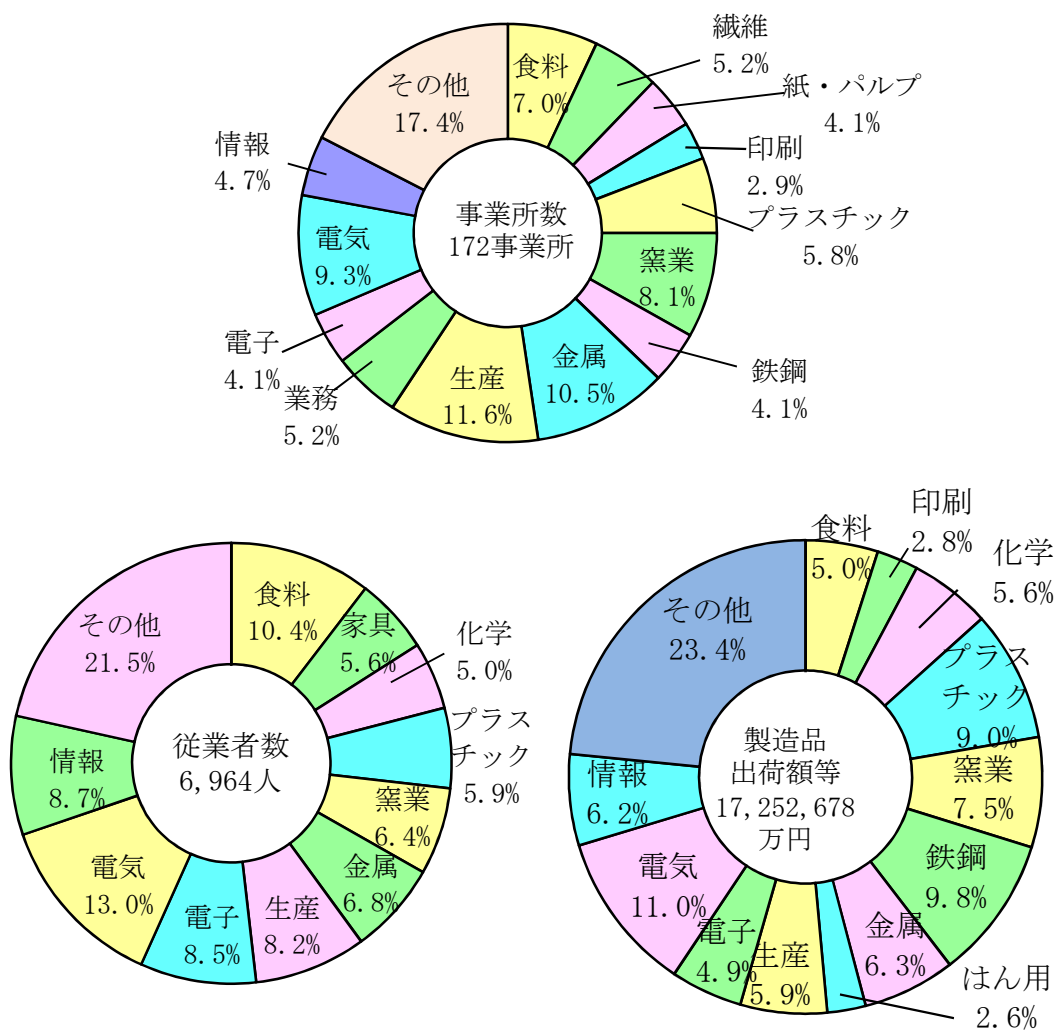
※各年2月1日現在の数値のため、平成22年以前は旧長沼町、旧岩瀬村を含まない。

工業（従業者4人以上の事業所）

工業の推移（工業統計調査、平成23年は平成24年経済センサスー活動調査）

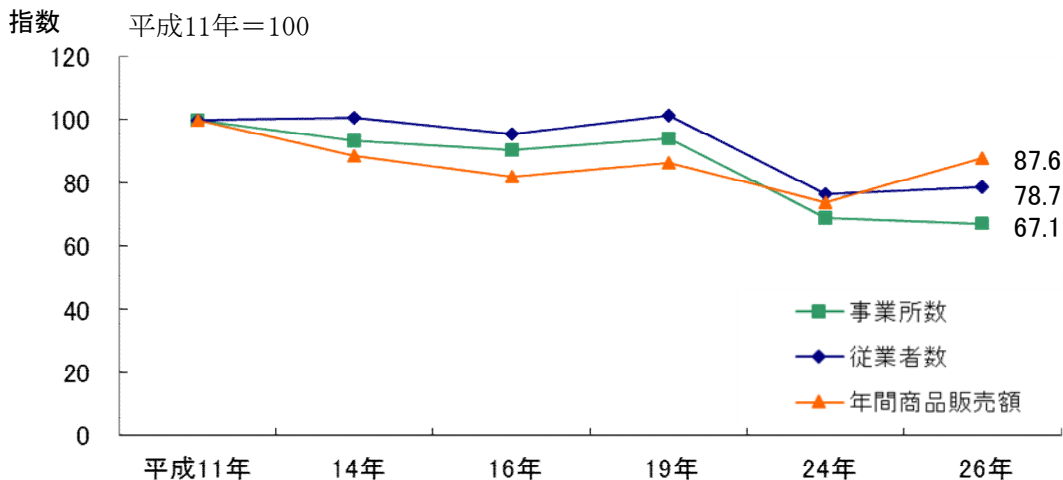


産業分類別事業所、従業者数及び製造品出荷額等の構成（平成26年）
（平成26年工業統計調査）

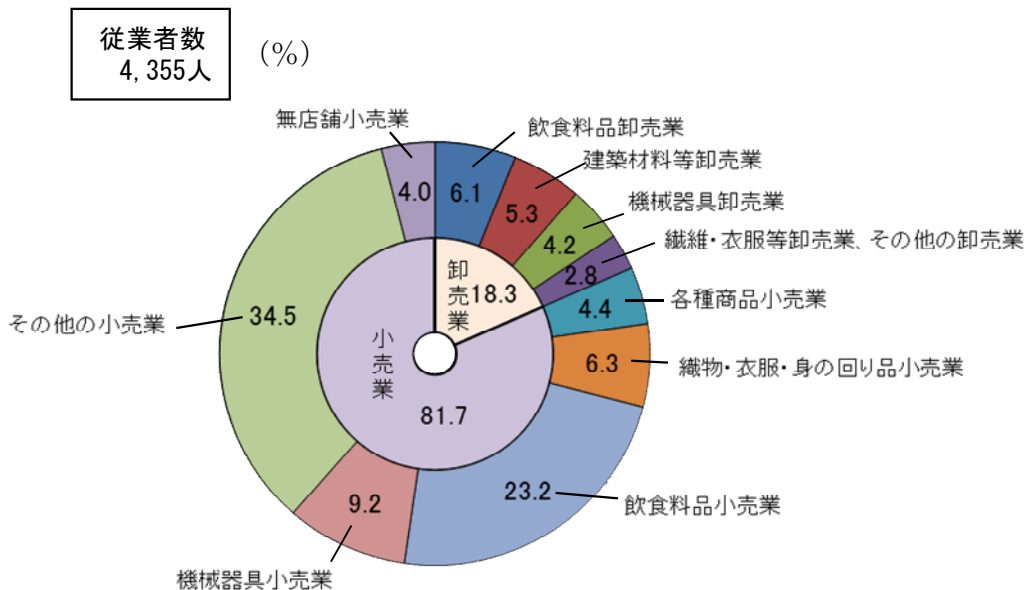
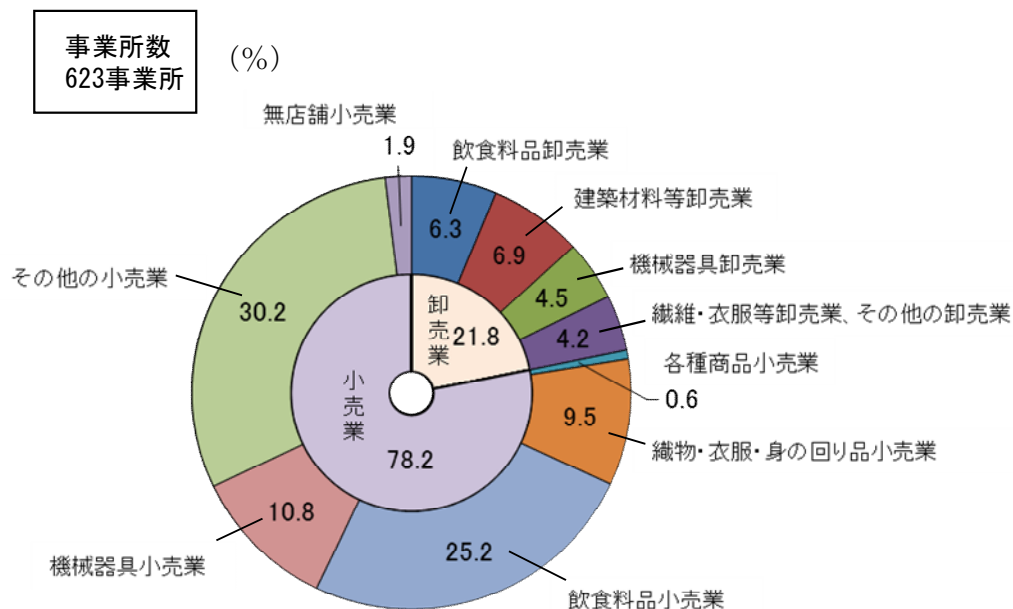


商業（商業統計調査、経済センサスー活動調査）

商業の推移（卸売・小売業）

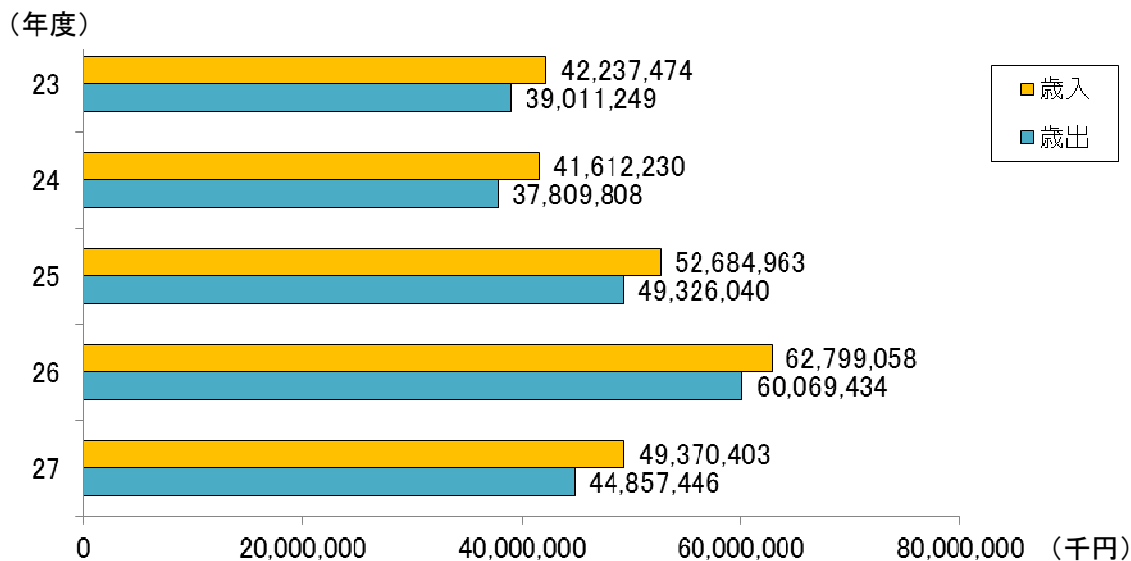


産業分類別事業所、従業者数の構成（平成26年）

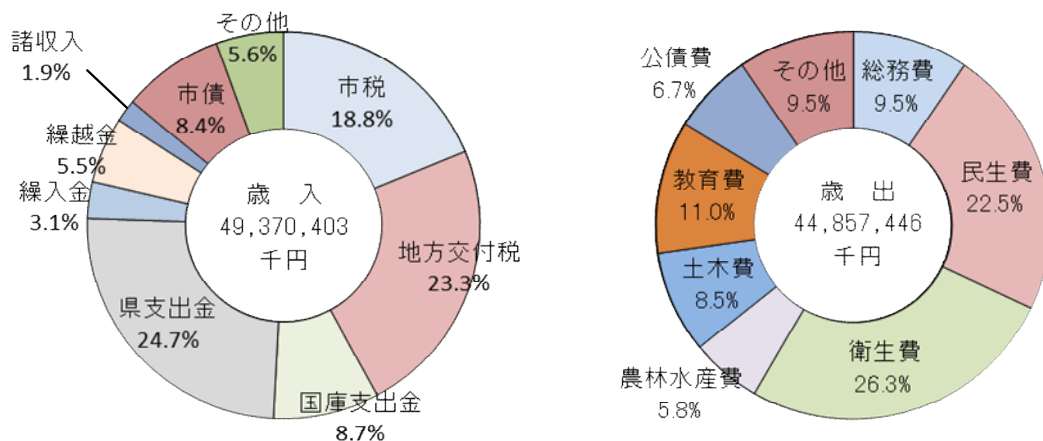


財政


一般会計決算額の推移（各年度）



一般会計歳入・歳出決算（平成27年度）



市税収入状況（平成27年度）



4 統 計 表

県内各市・近隣町村統計表

市町村	面積	人口						人口密度 (1km ² 当たり)	
		総数	男	女	年齢別割合				
					15歳未満	15～64歳	65歳以上		
	km ²	人	人	人	%	%	%	人	
須賀川市	279.43	77,441	38,032	39,409	13.6	61.0	25.4	277.1	
県内各市	福島市	767.72	294,247	144,690	149,557	11.9	60.4	27.7	383.3
	会津若松市	382.97	124,062	59,200	64,862	12.8	58.7	28.5	323.9
	郡山市	757.20	335,444	167,096	168,348	12.7	62.3	24.9	443.0
	いわき市	1,232.02	350,237	172,829	177,408	12.3	59.3	28.4	284.3
	白河市	305.32	61,913	30,662	31,251	13.2	60.5	26.3	202.8
	喜多方市	554.63	49,377	23,301	26,076	11.6	53.8	34.6	89.0
	相馬市	197.79	38,556	19,603	18,953	12.9	58.9	28.2	194.9
	二本松市	344.42	58,162	28,716	29,446	11.3	58.5	30.2	168.9
	田村市	458.33	38,503	19,189	19,314	11.2	57.6	31.2	84.0
	南相馬市	398.58	57,797	31,175	26,622	8.6	58.9	32.5	145.0
	伊達市	265.12	62,400	30,541	31,859	10.8	56.7	32.5	235.4
本宮市	88.02	30,924	15,224	15,700	13.5	60.3	26.2	351.3	
近隣	岩瀬郡 鏡石町	31.30	12,486	6,092	6,394	14.5	60.4	25.1	398.9
	天栄村	225.52	5,611	2,783	2,828	11.6	58.4	30.0	24.9
町村	石川町	115.71	15,880	7,792	8,088	11.0	56.2	32.8	137.2
	玉川村	46.67	6,777	3,374	3,403	13.2	59.9	26.9	145.2
	平田村	93.42	6,505	3,197	3,308	11.6	58.8	29.7	69.6
	浅川町	37.43	6,577	3,308	3,269	13.5	57.0	29.5	175.7
	古殿町	163.29	5,373	2,610	2,763	11.7	54.9	33.4	32.9
参考	全国	千km ²	千人	千人	千人				
	福島県	377.97	127,095	61,842	65,253	12.6	60.7	26.6	340.8
		13.78	1,914	946	968	12.1	59.2	28.7	138.9
資料	平成27年国勢調査								

市町村	世帯数		15歳以上就業者総数	就業者数				
	総数	うち 一般世帯		産業別				
				第1次産業	第2次産業	第3次産業	分類不能	
		世帯	世帯	人	人	人	人	
須賀川市		26,345	26,299	38,610	3,472	11,813	21,717	1,608
県内各市	福島市	122,269	121,565	140,435	5,644	32,308	96,449	6,034
	会津若松市	49,431	49,322	57,236	3,063	14,133	38,549	1,491
	郡山市	138,310	138,082	156,056	4,550	36,734	102,817	11,955
	いわき市	141,069	140,328	160,151	4,044	48,912	99,301	7,894
	白河市	23,004	22,967	30,526	1,950	11,120	16,450	1,006
	喜多方市	16,752	16,706	23,766	3,081	7,230	13,253	202
	相馬市	15,209	15,176	18,709	1,238	6,589	10,138	744
	二本松市	19,810	19,496	29,531	2,462	10,573	15,848	648
	田村市	12,734	12,708	20,022	2,616	7,659	9,603	144
	南相馬市	25,944	21,451	28,949	1,232	11,976	15,264	477
	伊達市	21,624	21,596	31,746	4,022	9,715	17,185	824
本宮市	10,049	10,030	15,355	920	5,180	8,952	303	
近隣	岩瀬郡 鏡石町	4,205	4,201	6,218	552	2,321	3,318	27
	天栄村	1,638	1,636	2,934	403	1,018	1,450	63
町村	石川郡 石川町	5,244	5,228	7,776	824	2,816	4,021	115
	玉川村	1,974	1,971	3,762	424	1,416	1,592	330
	平田村	1,989	1,984	3,508	548	1,464	1,381	115
	浅川町	2,055	2,050	3,352	315	1,585	1,437	15
	古殿町	1,661	1,660	2,780	440	1,164	1,158	18
参考	全国	千世帯	千世帯	千人	千人	千人	千人	千人
	福島県	53,449	53,332
資料		738	730	922	60	271	555	36
平成27年国勢調査								

市町村		農				業				
		農 家 戸 数				農 家 世帯員数	経 営 耕 地 面 積			
		総 数	専 業 ・ 兼 業 別 割 合				総面積	田	畑	樹園地
			専 業	第 1 種 兼 業	第 2 種 兼 業					
		戸	戸	戸	戸	人	ha	ha	ha	ha
須賀川市		2,813	571	443	1,799	12,796	6,079	5,151	631	297
県 内 各 市	福島市	3,913	1,444	472	1,997	14,392	4,863	2,091	1,045	1,726
	会津若松市	2,126	542	346	1,238	8,880	5,781	5,135	482	164
	郡山市	4,372	964	615	2,793	17,873	8,763	7,623	1,041	98
	いわき市	4,058	947	240	2,871	14,953	4,837	4,198	582	57
	白河市	2,024	335	234	1,455	9,032	4,364	3,670	628	66
	喜多方市	2,826	701	351	1,774	11,377	7,126	6,221	868	37
	相馬市	895	154	146	595	3,712	2,425	2,172	206	47
	二本松市	2,658	472	289	1,897	11,312	3,846	2,223	1,526	96
	田村市	2,436	441	217	1,778	10,242	2,875	1,684	1,168	23
	南相馬市	1,641	302	54	1,285	6,542	3,981	3,417	536	27
	伊達市	2,634	893	378	1,363	9,762	2,910	1,101	760	1,049
本宮市	1,059	136	81	842	4,897	1,664	1,378	261	24	
近 隣 町 村	岩鏡石町	374	97	84	193	1,698	1,100	941	107	52
	瀬天栄村	506	48	91	367	2,363	1,062	961	93	8
	石川町	892	180	66	646	3,718	1,168	840	288	41
	石玉川村	551	100	49	402	2,405	605	434	159	12
	川平田村	626	117	72	437	2,514	879	579	298	2
	郡浅川町	402	45	43	314	1,811	671	564	106	1
	古殿町	452	73	30	349	1,832	454	323	126	5
参 考	全 国	千戸	千戸	千戸	千戸	千人	千ha	千ha	千ha	千ha
	福 島 県	1,330	443	165	722	4,880	2,915	1,628	1,111	176
資 料		52	12	6	34	212	94	73	16	5
2015年世界農林業センサス（販売農家）										

市 町 村	事 業 所		工 業			商 業				
	事業所数	従業者数	事業所数	従業者数	製 造 品 出 荷 額 等	卸 売 ・ 小 売 業				
						総 数				
						事業所数	従業者数	年間商品販売額		
事業所 人		事業所 人 千万円			事業所 人 千万円					
須賀川市	3,226	29,915	172	6,964	17,253	623	4,355	13,145		
県 内 各 市	福 島 市	13,063	134,096	364	17,670	63,722	2,600	20,477	78,551	
	会津若松市	6,753	59,300	199	8,513	21,224	1,462	10,392	32,557	
	郡 山 市	16,264	162,388	425	18,261	85,448	3,055	25,900	125,257	
	いわき市	14,477	137,415	602	23,279	91,370	2,724	18,602	80,259	
	白 河 市	3,038	27,229	157	7,161	28,443	590	3,870	9,942	
	喜多方市	2,533	17,198	128	4,258	7,138	578	2,690	5,078	
	相 馬 市	1,745	15,354	78	3,866	17,575	388	2,249	7,180	
	二本松市	2,521	22,106	159	6,571	14,626	544	3,030	6,734	
	田 村 市	1,691	13,436	94	3,985	7,670	395	1,940	4,339	
	南相馬市	2,610	21,525	151	3,999	7,241	501	2,884	9,009	
	伊 達 市	2,624	20,461	143	4,514	16,600	564	2,897	6,027	
本 宮 市	1,440	16,071	102	5,142	24,946	311	2,144	8,903		
近 隣 町 村	岩 瀬 郡	鏡石町	524	4,868	67	2,095	4,905	94	685	2,354
		天栄村	224	1,898	15	639	1,071	37	122	200
	石 川 郡	石川町	901	5,901	59	1,432	2,280	226	1,161	1,746
		玉川村	317	2,631	28	1,196	4,660	55	253	626
		平田村	254	1,981	23	635	1,319	48	180	308
		浅川町	317	2,039	36	1,088	2,239	53	194	307
		古殿町	289	1,720	27	787	966	59	221	267
参 考	全 国	千事業所	千人	千人 十億円			千事業所	千人	十億円	
	福 島 県	5,542	57,428	202,410	7,403	305,140	1,039	8,570	478,828	
資 料	平成26年経済センサスー基礎調査 (注) 民営事業所のみ		平成26年工業統計調査 (注) 3人以下の事業所は含まない			平成26年商業統計調査				
調 査 日	平成26年7月1日		平成26年12月31日			平成26年7月1日				

市町村		学 校										
		幼稚園		幼保連携型 認定こども園		小学校			中学校			
		園数	園児数	園数	園児数	学校数	児童数	1校 当たり 児童数	学校数	生徒数	1校 当たり 生徒数	高等 学校等 進学率
園 人		園 人		校 人 人			校 人 人 %					
須賀川市		8	416	7	1,060	17	4,349	256	10	2,378	238	96.9
県 内 各 市	福島市	42	2,859	4	378	53	13,891	262	23	8,068	351	98.7
	会津若松市	10	824	6	1,212	20	6,378	319	13	3,764	290	98.5
	郡山市	33	5,048	—	—	62	16,920	273	29	9,558	330	96.9
	いわき市	55	4,381	2	515	68	17,350	255	42	9,579	228	98.8
	白河市	10	949	3	453	15	3,306	220	8	1,928	241	98.7
	喜多方市	8	274	10	551	17	2,309	136	7	1,339	191	98.7
	相馬市	10	727	—	—	10	1,915	192	5	1,051	210	98.3
	二本松市	13	456	4	348	16	2,648	166	7	1,575	225	98.2
	田村市	10	223	1	384	14	1,752	125	7	1,046	149	97.9
	南相馬市	16	527	1	99	15	2,166	144	6	1,290	215	98.8
伊達市	11	380	5	650	21	2,706	129	6	1,716	286	99.2	
本宮市	6	346	—	—	7	1,771	253	3	923	308	99.0	
近 隣 町 村	岩瀬郡 鏡石町	2	260	1	129	2	745	373	1	380	380	95.2
	天栄村	1	110	—	—	4	271	68	2	159	80	98.2
	石川町	—	—	1	134	3	715	238	2	485	243	100.0
	玉川村	—	—	1	201	2	393	197	2	198	99	95.5
	平田村	—	—	2	191	2	299	150	1	170	170	100.0
	浅川町	1	100	—	—	3	354	118	1	221	221	93.5
	古殿町	—	—	1	167	1	278	278	1	136	136	100.0
参 考	全 国	11,252	1,339,761	2,822	397,587	20,313	6,483,515	319	10,404	3,406,029	327	98.7
	福島県	293	20,755	55	7,285	461	93,675	203	232	53,377	230	98.2
資 料		平成28年度学校基本調査										

市 町 村		市 町 村 民 経 済 計 算							
		市町村内総生産					市町村民所得		
		産 業 別			輸入品に課 される税・ 関税等	1人当たり 市町村民 所得			
		第1次	第2次	第3次					
		百万円	百万円	百万円	百万円	百万円	百万円	千円	
須賀川市		246,544	5,609	77,114	161,964	1,857	206,575	2,674	
県 内 各 市	福島市	1,108,084	9,163	245,215	845,357	8,348	867,694	3,062	
	会津若松市	446,138	5,695	100,541	336,541	3,361	339,753	2,749	
	郡山市	1,375,838	10,039	457,433	898,000	10,366	1,010,494	3,080	
	いわき市	1,154,430	11,628	370,870	763,234	8,698	943,586	2,878	
	白河市	284,810	4,958	131,915	145,792	2,146	195,049	3,100	
	喜多方市	133,395	5,827	35,999	90,563	1,005	113,001	2,242	
	相馬市	171,137	2,360	94,387	73,101	1,289	109,202	3,059	
	二本松市	165,408	6,827	61,656	95,679	1,246	142,766	2,507	
	田村市	101,668	4,111	40,454	56,336	766	88,217	2,298	
	南相馬市	277,236	1,354	60,069	213,724	2,089	173,470	2,704	
	伊達市	163,001	6,327	51,520	103,926	1,228	148,929	2,372	
本宮市	182,614	1,615	121,210	58,413	1,376	98,680	3,214		
近 隣 町 村	岩瀬郡	鏡石町	39,426	1,040	19,293	18,796	297	32,766	2,603
		天栄村	20,403	871	8,399	10,979	154	14,797	2,491
	石川郡	石川町	44,099	1,579	10,930	31,259	332	39,014	2,287
		玉川村	27,442	1,651	13,360	12,224	207	18,352	2,618
		平田村	16,403	1,659	4,411	10,209	124	14,225	2,156
		浅川町	17,024	756	8,020	8,120	128	16,508	2,467
		古殿町	14,501	762	5,676	7,955	109	12,703	2,250
参考	福島県 県計・県平均	7,174,617	113,595	2,374,307	4,622,515	54,054	5,423,460	2,787	
資 料		福島県市町村経済計算年報（平成25（2013）年度版）							

2 土地・気象

1	須賀川市の位置	32
2	地目別土地面積	32
3	須賀川市の位置図	33
4	市域のうつりかわり	34
5	気象概況	35
6	月別降雨総量	35
7	月別降雨最大日量	35
8	月別平均気温	36
9	月別最高極気温	36
10	月別最低極気温	36

1 須賀川市の位置

市役所の位置	福島県須賀川市八幡町135番地 東経140° 22' 34" 北緯37° 17' 01" 海拔262m	
広がり	東西37.9km 南北16.5km	
面積	279.43km ²	
市 域	東端	小倉字銭神
	西端	勢至堂字黒塚
	南端	狸森字唐虫
	北端	守屋

資料：行政管理課

2 地目別土地面積

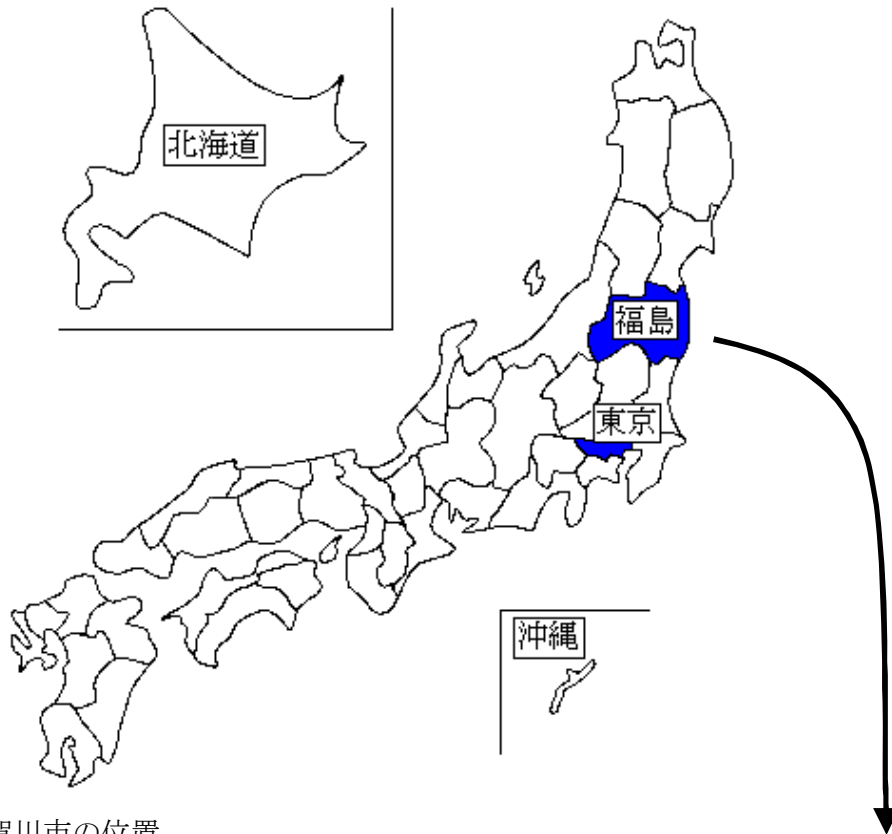
(単位：ha) 各年1月1日現在

年次	総数	田	畑	宅地	鉱泉地	池沼	山林	原野	雑種地	その他
平成16年	15,498	3,552	2,302	1,301	—	165	3,880	524	912	2,862
平成17年	15,498	3,550	2,295	1,314	—	164	3,873	521	891	2,890
平成18年	27,955	6,189	2,752	1,700	—	247	9,759	723	2,260	4,325
平成19年	27,955	6,191	2,739	1,705	—	247	9,906	695	1,237	5,235
平成20年	27,955	6,181	2,729	1,721	—	247	9,912	693	1,241	5,231
平成21年	27,955	6,181	2,724	1,728	—	247	9,976	691	1,158	5,250
平成22年	27,955	6,185	2,714	1,748	—	223	9,984	696	1,193	5,212
平成23年	27,955	6,198	2,701	1,750	—	201	9,966	690	1,186	5,263
平成24年	27,955	6,194	2,701	1,752	—	201	9,964	691	1,184	5,268
平成25年	27,955	6,190	2,666	1,761	—	202	9,995	705	1,201	5,235
平成26年	27,955	6,188	2,656	1,765	—	202	9,996	705	1,202	5,241
平成27年	27,943	6,179	2,649	1,777	—	202	9,989	706	1,226	5,215
平成28年	27,943	6,174	2,639	1,785	—	202	10,015	681	1,207	5,240

資料：税務課

3 須賀川市の位置図

(1) 福島県の位置



(2) 須賀川市の位置

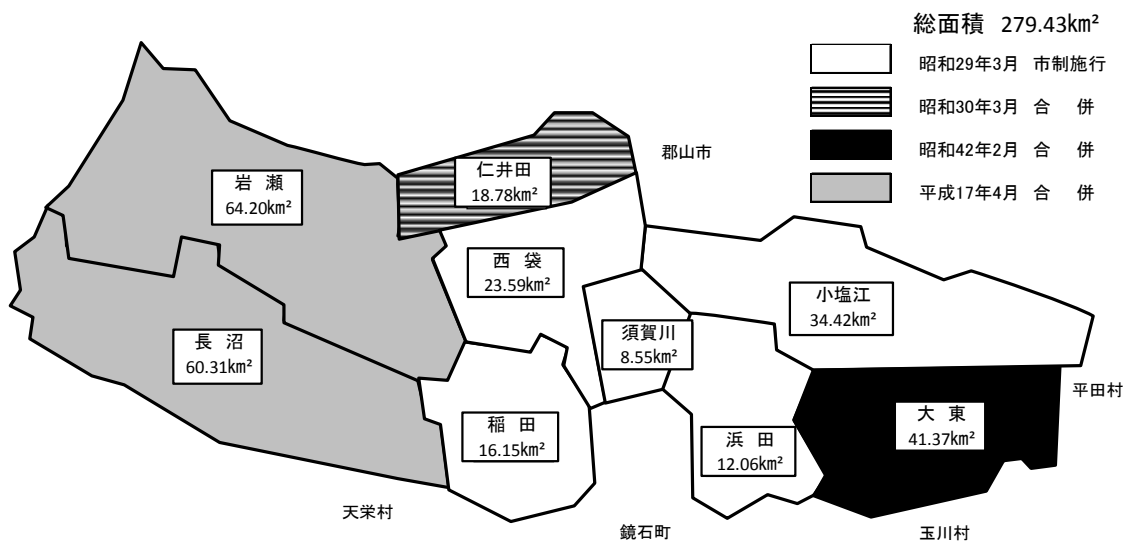


4 市域のうつりかわり

(単位：k m²)

年月日	編入・合併した地域	編入・合併した面積	編入・合併後の市域面積	備考
昭和29. 3. 31	須賀川市制施行(須賀川町・浜田村・西袋村・稲田村・小塩江村)	—	95.11	
30. 3. 10	仁井田村編入合併	18.78	113.89	
42. 2. 1	大東村編入合併	42.27	156.16	
45. 11. 1	郡山市との境界変更	0.01	156.17	大谷地地区
46. 10. 1	天栄村との境界変更	(31m ²)	156.17	土地改良による
49. 6. 1	鏡石町との境界変更	(△396m ²)	156.17	〃
49. 9. 1	郡山市との境界変更	変更なし	156.17	〃
53. 11. 1	鏡石町との境界変更	変更なし	156.17	国土調査及び土地改良による
55. 4. 1	〃	0.01	156.18	昭和55年3月20日国土地理院発表による
55. 12. 1	岩瀬村との境界変更	(837m ²)	156.18	土地改良による
57. 5. 1	長沼町・岩瀬村との境界変更	(△1,435m ²)	156.18	〃
57. 12. 1	長沼町との境界変更	(△522m ²)	156.18	〃
58. 10. 1	長沼町・鏡石町・天栄村との境界変更	(23m ²)	156.18	〃
60. 2. 1	岩瀬村との境界変更	(198m ²)	156.18	〃
平成2. 5. 14	国土地理院公表	△1.21	154.97	平成元年11月10日公告
6. 2. 1	長沼町との境界変更	(7,021.16m ²)	154.98	土地改良による
8. 12. 1	鏡石町との境界変更	変更なし	154.98	〃
9. 9. 1	岩瀬村との境界変更	変更なし	154.98	〃
17. 4. 1	長沼町・岩瀬村編入合併	長沼町 60.34 岩瀬村 64.23	279.55	
27. 3. 6	国土地理院公表	△0.12	279.43	平成27年3月6日公告

資料：行政管理課



5 気象概況

年次	気 温			降 雨 量		平均 風速	平均 湿度	天 気 日 数			
	平均	最高極	最低極	総量	最大日量			晴	曇	雨	雪
	℃	℃	℃	mm	mm	m/s	%	日	日	日	日
平成19年	12.9	36.5	-6.0	1,143.5	118.5	2.2	70.3	164	178	19	4
平成20年	12.8	36.4	-6.0	955.0	58.0	2.2	69.8	165	178	19	4
平成21年	13.0	34.0	-5.9	1,042.0	79.5	2.2	69.0	171	170	19	5
平成22年	13.1	35.6	-7.4	1,473.0	71.5	2.1	71.2	191	129	32	13
平成23年	12.6	36.1	-5.5	1,037.0	200.5	2.2	68.8	190	143	24	8
平成24年	12.5	36.0	-8.7	893.5	69.5	2.2	70.2	153	189	19	5
平成25年	12.8	35.7	-7.5	1,118.0	93.2	2.2	68.2	167	157	34	7
平成26年	12.6	36.1	-6.1	1,108.5	98.0	2.2	67.0	178	153	26	8
平成27年	13.3	37.4	-5.5	807.0	113.5	2.1	66.9	191	135	31	7

資料：須賀川地方広域消防組合

6 月別降雨総量

(単位：mm)

年次	1月	2月	3月	4月	5月	6月	7月	8月	9月	10月	11月	12月
平成21年	77.0	33.0	53.0	100.5	37.5	97.5	127.5	242.5	5.5	109.0	114.5	44.5
平成22年	8.5	54.0	42.5	160.5	103.0	181.0	279.0	107.5	268.5	127.0	46.5	95.0
平成23年	8.0	66.0	22.0	91.0	69.0	55.5	162.5	140.0	294.0	79.5	38.0	11.5
平成24年	22.0	29.5	85.0	60.0	140.0	97.5	88.5	32.5	153.0	94.0	49.0	42.5
平成25年	33.5	12.0	7.0	110.0	54.5	62.0	313.0	89.5	184.5	188.0	18.0	45.5
平成26年	7.0	63.5	101.0	70.0	62.5	104.5	173.5	176.5	66.5	196.0	40.0	47.5
平成27年	37.5	15.5	56.0	91.0	38.5	71.5	169.5	96.5	126.0	3.0	67.0	35.0

資料：須賀川地方広域消防組合

7 月別降雨最大日量

(単位：mm)

年次	1月	2月	3月	4月	5月	6月	7月	8月	9月	10月	11月	12月
平成21年	77.0	33.0	53.0	100.5	37.5	97.5	127.5	242.5	5.5	109.0	114.5	44.5
平成22年	4.5	10.0	7.5	34.5	39.0	34.5	71.5	33.5	62.5	51.5	19.0	35.5
平成23年	6.0	36.5	5.0	35.5	26.5	14.0	43.5	52.0	200.5	38.0	22.0	10.5
平成24年	12.0	9.0	25.5	23.5	69.5	43.0	28.5	17.5	52.5	38.0	21.5	17.0
平成25年	20.5	7.5	4.0	30.5	29.0	26.0	62.5	26.5	52.5	77.0	11.0	27.5
平成26年	5.5	39.0	37.0	30.5	23.0	35.0	98.0	33.5	25.0	73.0	8.5	15.0
平成27年	14.0	7.5	18.5	20.0	22.5	11.0	113.5	30.5	26.5	2.5	19.0	27.0

資料：須賀川地方広域消防組合

8 月別平均気温

(単位：℃)

年次	1月	2月	3月	4月	5月	6月	7月	8月	9月	10月	11月	12月
平成21年	2.0	2.8	5.2	11.5	17.5	20.5	23.6	23.5	19.6	14.9	9.5	4.2
平成22年	1.8	2.0	4.4	8.3	15.7	21.4	25.5	27.1	21.6	15.4	8.9	4.9
平成23年	-0.2	2.4	3.2	9.8	16.0	21.0	25.0	25.0	21.9	14.8	9.9	2.6
平成24年	-0.4	-0.1	4.1	10.3	16.0	19.0	24.3	26.7	23.1	15.1	8.2	2.6
平成25年	0.2	0.4	6.2	10.1	16.5	21.1	23.8	25.9	21.2	16.3	8.4	3.5
平成26年	1.1	1.1	5.3	10.9	17.1	21.0	24.1	24.5	19.6	14.7	9.5	2.3
平成27年	1.6	2.0	6.3	12.1	18.8	20.1	24.9	23.8	19.7	14.8	10.0	5.1

資料：須賀川地方広域消防組合

9 月別最高極気温

(単位：℃)

年次	1月	2月	3月	4月	5月	6月	7月	8月	9月	10月	11月	12月
平成21年	12.3	15.5	23.4	26.2	30.5	34.0	33.5	33.5	29.6	23.6	21.8	14.7
平成22年	14.7	17.2	19.5	20.7	29.9	31.6	35.6	35.2	34.3	25.1	19.2	17.2
平成23年	8.0	14.2	18.3	24.8	29.5	33.3	36.1	36.1	33.3	23.9	21.9	13.3
平成24年	8.3	10.1	18.7	28.6	27.0	29.6	35.5	36.0	32.3	28.6	17.4	11.2
平成25年	8.7	13.5	20.8	23.4	29.2	30.3	33.4	35.7	31.2	27.8	21.6	13.9
平成26年	11.4	16.8	22.5	24.8	32.2	33.1	35.3	36.1	29.6	26.8	22.0	15.1
平成27年	11.2	13.0	22.4	29.6	30.9	30.2	35.4	37.4	29.5	24.4	21.2	13.8

資料：須賀川地方広域消防組合

10 月別最低極気温

(単位：℃)

年次	1月	2月	3月	4月	5月	6月	7月	8月	9月	10月	11月	12月
平成21年	-5.9	-4.7	-2.2	0.5	5.0	9.9	17.1	15.0	11.0	6.2	-0.2	-3.0
平成22年	-6.1	-7.4	-3.4	-1.9	3.9	8.1	18.0	21.9	9.9	1.8	-0.6	-4.0
平成23年	-5.5	-5.2	-4.0	-1.9	7.3	7.6	13.6	17.2	8.7	4.1	-1.0	-5.2
平成24年	-8.6	-8.7	-3.6	-2.8	5.1	10.1	15.4	18.3	11.7	5.2	-0.7	-5.8
平成25年	-6.7	-7.5	-5.6	0.0	4.3	10.8	17.3	17.6	8.9	5.5	-1.8	-2.9
平成26年	-6.1	-6.1	-4.0	0.4	3.3	14.7	17.8	16.7	9.5	5.0	-0.5	-5.9
平成27年	-5.5	-4.9	-3.1	-1.8	6.4	10.1	16.6	16.2	12.3	5.2	0.2	-3.7

資料：須賀川地方広域消防組合