



# さわやかウォーキング

2018年10月7日(日)開催  
スタート受付時間 8:30~11:00

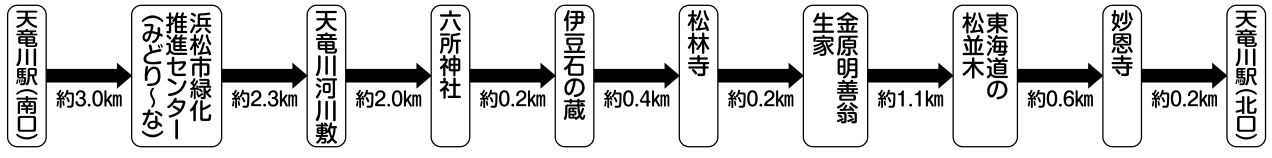


## 江戸と京のど真ん中 中野町と天竜川河川敷ウォーク

■スタート駅/東海道線 天竜川駅 ■コース距離/約10km ■所要時間/約3時間

※諸般の事情により、開催および関連イベントが中止になる場合があります。お出かけの前にご確認ください。

**コース順路**  
距離表示はあくまでも目安です。  
ゴール受付時間  
11:00~15:30



### みどころ

※コース順路に記載していない施設等への無断立ち入りはおやめください。

#### 中野町

旧東海道の町並みや伊豆石の蔵6棟など計12件が在る地域は中野町と呼ばれます。その由来は東海道の中野宿に江戸と京都の中間点「なかのまち」と紹介されるところにあります。平成28年度浜松地域遺産として浜松市文化財に認定されました。なお石蔵「まっし蔵」はこの時期だけの限定公開です。

#### 浜松市緑化推進センター(みどり~な)

昭和53年に市民の身近な緑化に関する啓発・指導・緑化活動の拠点となる施設として開園しました。園内には500種15000本の樹木が植えられ、庭木用や街路樹用、観賞用など用途別に31の見本園が設けられています。また、子供たちが遊べる芝生広場や小川も設置されています。市民の「緑の相談所」として、土づくりから害虫対策まで、緑に関する相談を受け付けています。

#### 天竜川河川敷

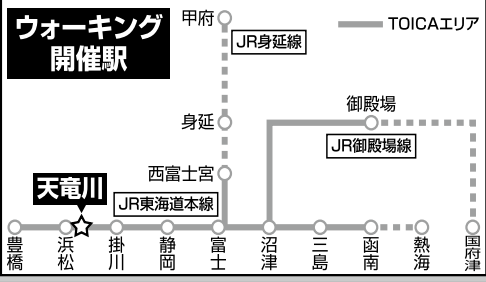
天竜川の災害や治水の歴史を、天竜川河川敷にてパネルで展示します。近年多発している大洪水は、どこかの地域の話ではありません。地域の災害を風化させないために知ってほしい、遠州天竜川の大洪水のこと。このほかに、国道1号の変遷についても、合わせてパネル展示します。

#### 六所神社

三柱の海神と三柱の航海の守り神の六柱の神様が祭神として祭られています。かつて社殿は西向きに天竜川を背にして建てられていました。西向きの神社は珍しく中野町を見守る鎮守の意味があるのではないかと言われていました。現在の社殿は天竜川堤防の改修により境内がせまくなり南向きに建てられています。

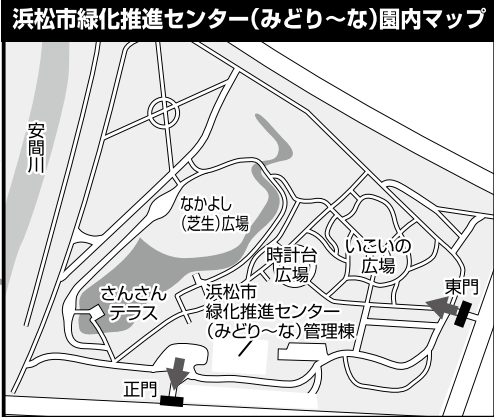
#### 金原明善翁生家

金原明善は度々大洪水を引き起こしていた天竜川の治水事業に生涯をかけて取り組みました。また、県議会議員として地域のために働くとともに、和田小学校の前身である安間学校を創立し、教育にも力を注ぎました。こうした功績を残すために生家がそのまま残され、多くの遺品が展示されています。



スタート駅までの列車案内

普通 沼津駅 6:28発 静岡駅 7:29発 天竜川駅 8:39着
普通 沼津駅 8:44発 静岡駅 9:42発 天竜川駅 10:49着
普通 豊橋駅 7:48発 浜松駅 8:38(乗換)天竜川駅 8:42着
普通 豊橋駅 10:04発 浜松駅 10:39発 天竜川駅 10:43着



#### イベント情報

●天竜川河川敷にて、天竜川の災害や治水の歴史等をパネル展示します。(8:30~13:00)  
「昭和20年10月天竜川大洪水の記憶」(冊子)の無料配布。(数量限定/なくなり次第終了)

### 参加にあたっての注意

●さわやかウォーキング専用の駐車場はございません。JRをご利用ください。  
●列車・バス・船等の交通費やコース途中に入る施設の入場料等の実費は各自でお支払いください。●健康状態のすぐれないときは参加をご遠慮ください。●ウォーキングを始める前には各自準備運動を必ず行ってください。●記載のコース距離・所要時間はあくまでも目安であり、所要時間には休憩時間や各施設の見学時間等は含まれません。●自身の体力や体調等を考慮し、余裕をもってご参加ください。●お弁当・飲料水等は各自でご用意ください。●コース、各施設には段差、階段、未舗装の箇所がございますので、あらかじめご了承ください。●ウォーキングに適した、歩きやすい服装・靴でご参加ください。特に健脚向コースに参加される場合には、十分な装備をお願いします。●ウォーキング中の負傷や参加者が他に与えた損害等については、当社は一切責任を負いません。●天候等の理由によりコースを変更する場合がありますのであらかじめご了承ください。●コース順路に記載の施設等においても、諸事情により立ち寄ることができない場合がございます。●季節の花・富士山・イベントなどは気象状況等によりご覧いただけない場合がございます。●コースの案内看板は、スタート受付終了後順路に沿って撤去いたしますのであらかじめご了承ください。●トイレの使用について…トイレはWCの記載がある箇所をご利用ください。

### ウォーキングマナー

●交通ルールを守りましょう!  
●畑や駐車場などの私有地への無断立ち入りや通り抜け、歩きながらの喫煙や飲酒はおやめください。  
●タバコの吸い殻やゴミのポイ捨ては絶対におやめください。ゴミは各自持ち帰り、環境美化にご協力をお願いします。  
●コース中には、道幅・歩道が狭い箇所や生活道路が含まれます。横に広がって歩くと通行車両や通行人のご迷惑となりますのでおやめください。  
●草花や木の実などをとらないでください。動植物を保護し、自然を大切にしましょう。  
●コース上の施設ではウォーキング以外のお客様のご利用もあります。マナーを守ってご利用ください。

お問い合わせ JR東海テレフォンセンター ☎050-3772-3910 (6:00~24:00 年中無休)  
※悪天候の場合など、開催を中止させていただく場合がございます。開催の可否については、JR東海テレフォンセンターで開催当日の朝6時からお問い合わせを承ります。

※写真・イラストはイメージです。※このコースマップの情報は平成30年9月1日現在のものです。掲載のコース内容等は変更になる場合がございます。さわやかウォーキングホームページ <http://walking.jr-central.co.jp/>