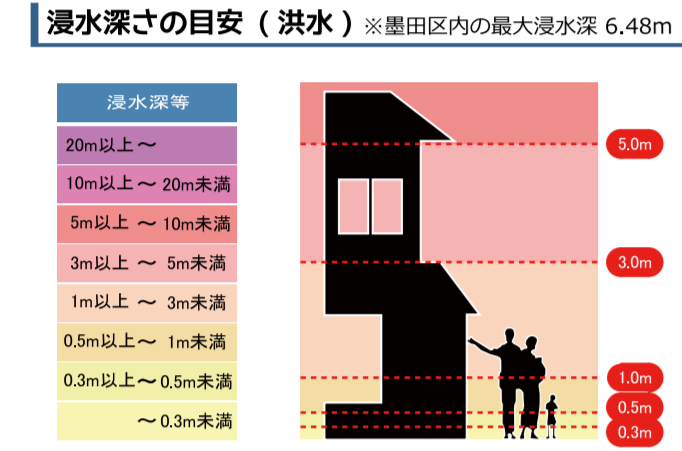


墨田区水害ハザードマップ
-荒川が氾濫した場合の浸水想定区域図(最大想定規模)-
-早期の立退き避難が必要な区域-

名称 荒川洪水想定区域図
 作成主体 国土交通省関東地方整備局荒川下流河川事務所
 作成年月日 平成28年5月30日
 対象となる降雨 荒川流域の72時間総雨量 632mm
 (水防法の規定により定められた想定最大規模降雨)

位置図
 岩淵水門(上)水位観測所



※区外への避難が間に合わない場合は、水害時避難場所へ避難することができます。 ※ただし、食料やライフラインが途絶えた状態で、孤立するおそれがあります。

水害時避難場所(洪水)

No. 1	施設名 両国小学校
No. 2	施設名 緑小学校
No. 3	施設名 中和小学校
No. 4	施設名 菊川小学校
No. 5	施設名 錦糸小学校
No. 6	施設名 柳島小学校
No. 7	施設名 業平小学校
No. 8	施設名 墨田中学校
No. 9	施設名 小梅小学校

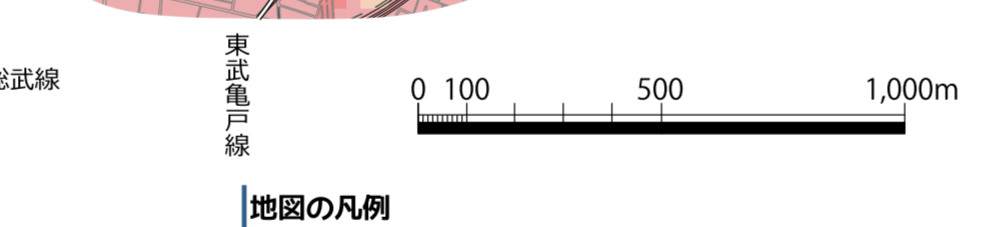
原則、区外の浸水想定区域外に避難する

原則、区外の浸水想定区域外に避難する

原則、区外の浸水想定区域外に避難する

水害時避難場所に指定されていない小中学校等

No. 8	施設名 言問小学校
No. 18	施設名 立花吾婦の森小学校
No. 21	施設名 吾婦立花中学校
No. 22	施設名 中川小学校
No. 23	施設名 木下川吾亦紅
No. 24	施設名 八広地域プラザ
No. 25	施設名 八広小学校
No. 26	施設名 吾婦第二中学校
No. 27	施設名 寺島中学校
No. 28	施設名 第三吾婦小学校
No. 29	施設名 第四吾婦小学校
No. 30	施設名 曳舟小学校
No. 31	施設名 文花中学校
No. 32	施設名 押上小学校
No. 33	施設名 第一寺島小学校



- 地図の凡例**
- 墨田区役所
 - ▲ 水害時危険箇所(アンダーパス)
(道路等の立体交差部で、道路が低くなっている箇所)
 - 地下鉄の駅
 - 早期の立退き避難が必要な区域
 - 避難方向
 - 河川等範囲
- 水害時避難場所の凡例**
- すべての階が使える避難場所
 - 2階以上が使える避難場所
 - 3階以上が使える避難場所
 - ①、②、③... 水害時避難場所(洪水)
 - ⑧、⑱、⑳... 水害時避難場所に指定されていない小中学校等

※区外への避難が間に合わない場合は、都営住宅、区営住宅(共用部分)、水害時避難場所に指定されていない小中学校等に緊急避難することができます。 ※ただし、食料やライフラインが途絶えた状態で、2週間以上孤立するおそれがあります。

※全階が浸水してしまう小中学校等は、地図及び一覧に記載していません。

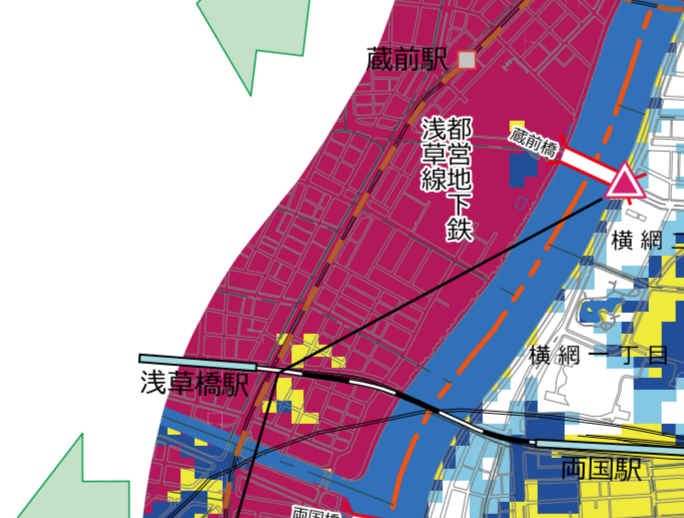
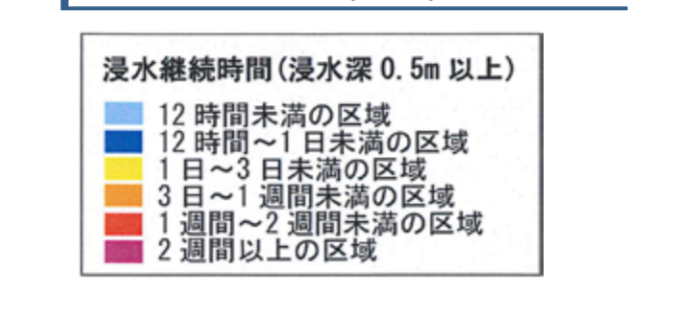
この地図の作成に当たっては、国土地理院長の承認を得て、同院発行の基礎地図情報を使用しました。(承認番号 平29情使、第1470号)

平成30年3月1日作製

墨田区水害ハザードマップ
-荒川が氾濫した場合の浸水想定区域図(浸水継続時間)-

名称 荒川洪水浸水想定区域図
 作成主体 国土交通省関東地方整備局荒川下流河川事務所
 作成年月日 平成28年5月30日
 対象とした降雨 荒川流域の72時間総雨量 632mm
 (水防法の規定により定められた想定最大規模降雨)

位置図
 岩淵水門(上)水位観測所



※区外への避難が間に合わない場合は、水害時避難場所へ避難することができます。 ※ただし、食料やライフラインが途絶えた状態で、孤立するおそれがあります。

水害時避難場所(洪水)

No. 1	施設名 両国小学校
No. 2	施設名 緑小学校
No. 3	施設名 中和小学校
No. 4	施設名 菊川小学校
No. 5	施設名 錦糸小学校
No. 6	施設名 柳島小学校
No. 7	施設名 業平小学校
No. 8	施設名 墨田中学校
No. 9	施設名 小梅小学校

原則、区外の浸水想定区域外に避難する

原則、区外の浸水想定区域外に避難する

原則、区外の浸水想定区域外に避難する

水害時避難場所に指定されていない小中学校等

No. 8	施設名 言問小学校
No. 18	施設名 立花吾婦の森小学校
No. 21	施設名 吾婦立花中学校
No. 22	施設名 中川小学校
No. 23	施設名 木下川吾亦紅
No. 24	施設名 八広地域プラザ
No. 25	施設名 八広小学校
No. 26	施設名 吾婦第二中学校
No. 27	施設名 寺島中学校
No. 28	施設名 第三吾婦小学校
No. 29	施設名 第四吾婦小学校
No. 30	施設名 曳舟小学校
No. 31	施設名 文花中学校
No. 32	施設名 押上小学校
No. 33	施設名 第一寺島小学校

※全階が浸水してしまう小中学校等は、地図及び一覧に記載していません。

この地図の作成に当たっては、国土地理院長の承認を得て、同院発行の基礎地図情報を使用しました。(承認番号 平29情使、第1470号)

平成30年3月1日作製