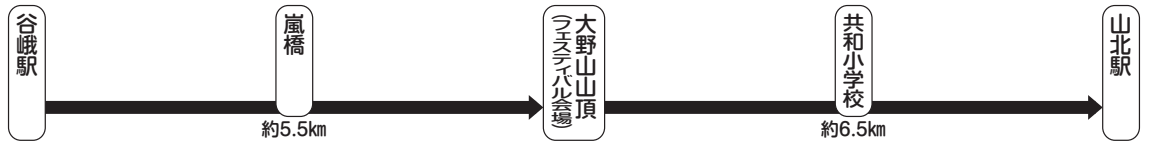


紅葉の大野山フェスティバル・ウォーキング 健脚向

■スタート駅/御殿場線 谷峨駅 ■コース距離/約12km ■所要時間/約4時間

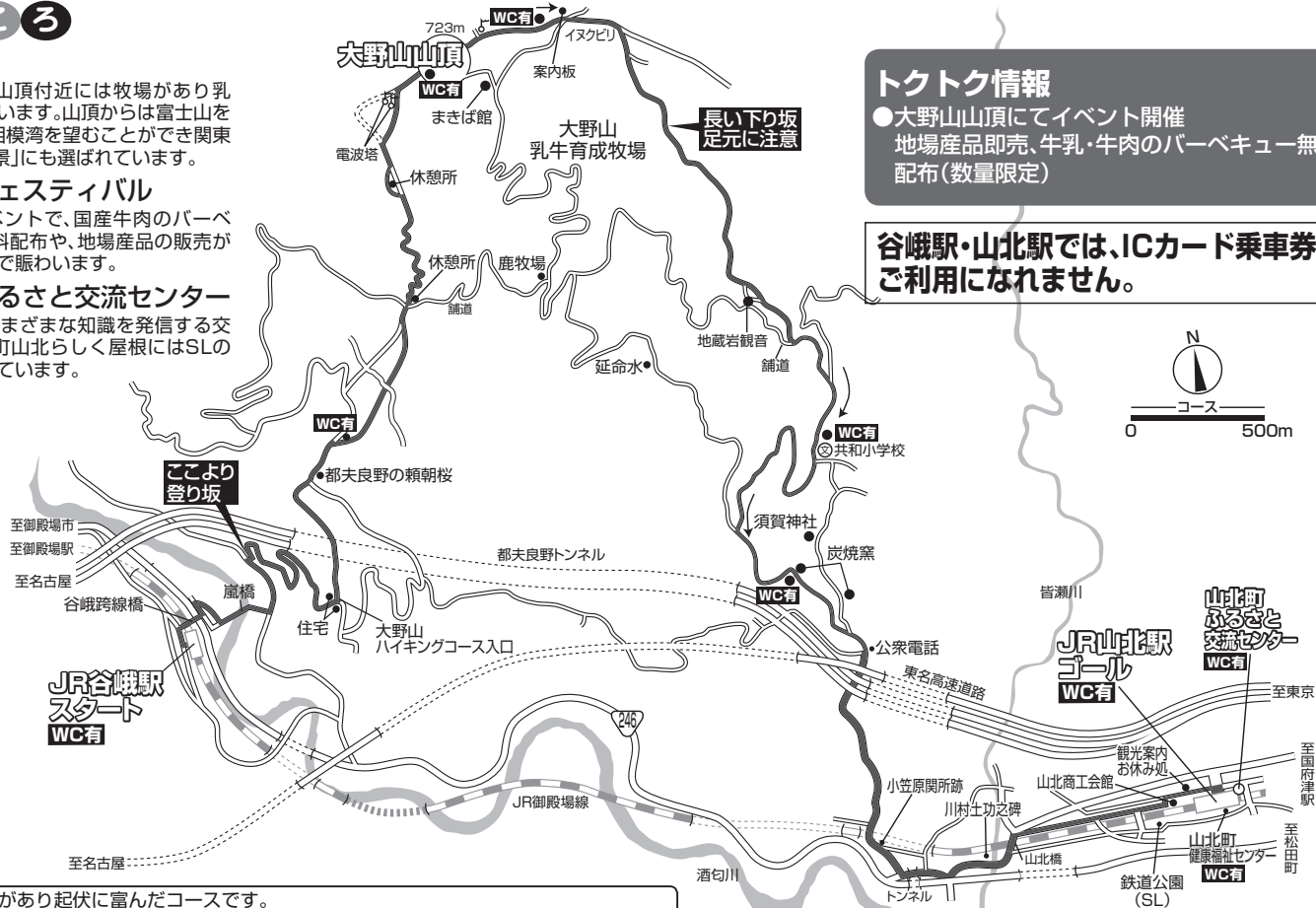
※諸般の事情により、開催および関連イベントが中止になる場合があります。お出かけの前にご確認ください。

コース順路
距離表示はあくまでも目安です。
ゴール受付時間
11:00~15:30



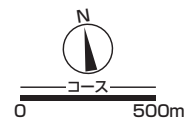
みどころ

- 大野山
標高約723m。山頂付近には牧場があり乳牛が放牧されています。山頂からは富士山をはじめ丹沢湖、相模湾を望むことができ関東の「富士見100景」にも選ばれています。
- 大野山フェスティバル
毎年恒例のイベントで、国産牛肉のバーベキュー・牛乳無料配布や、地場産品の販売が行われ多くの人で賑わいます。
- 山北町ふるさと交流センター
林業に関するさまざまな知識を発信する交流施設。鉄道の町山北らしく屋根にはSLの煙突が使用されています。

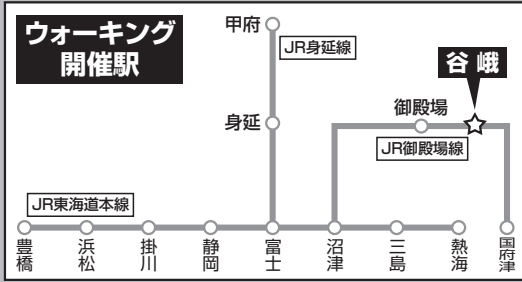


トクトク情報
●大野山山頂にてイベント開催
地場産品即売、牛乳・牛肉のバーベキュー無料配布(数量限定)

谷峨駅・山北駅では、ICカード乗車券はご利用になれません。



※標高差があり起伏に富んだコースです。通気性の良い長袖長ズボン、履き慣れた靴(トレッキングシューズ等)でご参加ください。



スタート駅までの列車案内

普通	富士駅 6:45発	沼津駅 7:11発	谷峨駅 8:39着
	1時間に3~4本運転		1時間に1~2本運転
普通	静岡駅 9:53発	沼津駅 10:51発	谷峨駅 11:42着
※普通列車は沼津駅で御殿場線に乗り換えます。			
普通	国府津駅 7:59発		谷峨駅 8:28着
	1時間に1~2本運転		
普通	国府津駅 10:29発		谷峨駅 10:57着

山北駅発車時刻表

御殿場・沼津方面	時間	松田・国府津方面
49 沼津	11	48 国府津
50 沼津	12	50 国府津
49 沼津	13	
	14	10 国府津 40 国府津
47 沼津	15	16 国府津 46 国府津
48 沼津	16	08 国府津 48 国府津

参加にあたってのご注意

- さわやかウォーキング専用の駐車場はございません。JRをご利用ください。
- ウォーキング中の負傷等につきましては、責任を負いかねますのでご了承ください。
- 天候等の理由によりコース変更をする場合がありますので、あらかじめご了承ください。
- イベントや風景、季節の花などは気象状況によりご覧いただけません。
- 記載の所要時間はあくまでも目安であり、休憩時間や各施設の見学時間等は含まれません。また、天候、ご自身の体調等も考慮し、余裕をもってご参加ください。
- コース、各施設などには段差、階段、未舗装の箇所がございます。あらかじめご了承ください。
- 列車・バス・船等の交通費やコース途中に入る施設の入場料及び物産品等の実費は各自でお支払いください。
- 曲がり角など分岐点のみ、案内看板がございます。地図を参考にしながら、ウォーキングをお楽しみください。
- コースの案内看板は、スタート受付終了後順路に沿って撤去いたしますのであらかじめご了承ください。

ウォーキングのマナー

- 交通ルールを守りましょう!
- ゴミは各自でお持ち帰りください。
- 道いっぱいに広がって歩かないでください。
- コース以外の山や畑(私有地)に入らないでください。
- 草花や木の実をとらないでください。
- 日傘等の使用は周りのお客様にご注意ください。

お問い合わせ JR東海テレフォンセンター ☎050-3772-3910 (6:00~24:00 年中無休) ※自動応答案内終了後、#2を押してください。

悪天候の場合など、開催を中止させていただく場合がございます。開催の可否については、JR東海テレフォンセンターで開催当日の朝6時からお問い合わせを承ります。